



### PANORAMA COVID-19



MUNDO

**CASOS**

29.444.198

**ÓBITOS**

931.321



BRASIL

4.345.610

132.006



PARANÁ

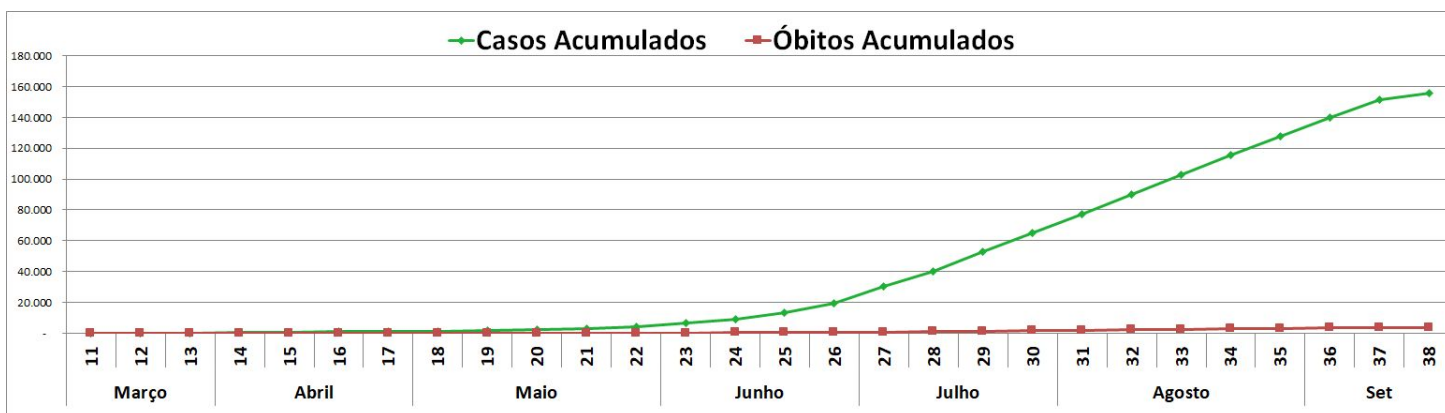
155.661

3.928

Fontes: Dados Mundo e Brasil disponibilizados pela OMS. Disponível em: <https://covid19.who.int/>, consultados no dia 16/09/2020, às 10h57. Dados de casos confirmados de residentes no Paraná consultados da planilha de monitoramento diário de casos do CIEVS/DAV/SESA no dia 16/09/2020, às 12h. Dados preliminares, sujeitos a alterações.



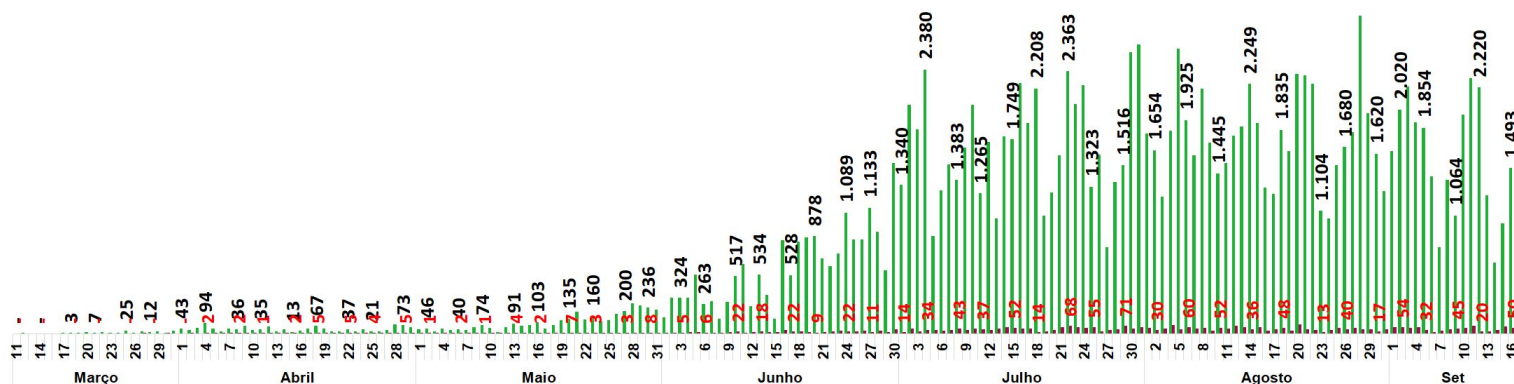
### CASOS NOVOS E ÓBITOS ACUMULADOS POR DATA DE DIVULGAÇÃO



Fonte: Dados do Paraná consultados da planilha de monitoramento diário de casos do CIEVS/DAV/SESA no dia 16/09/2020, às 12h. Os números informados são posteriores às datas de diagnósticos. Dados preliminares, sujeitos a alterações.



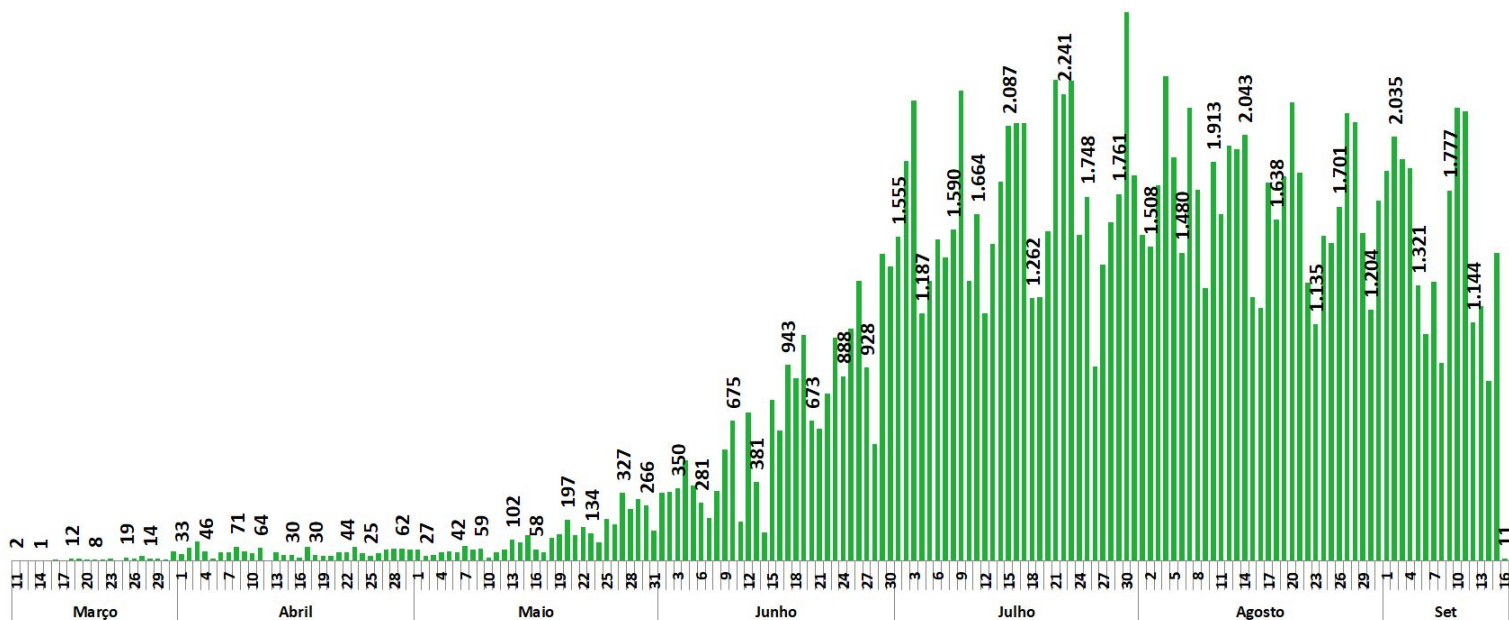
### CASOS NOVOS E ÓBITOS POR DATA DE DIVULGAÇÃO



Fonte: Dados do Paraná consultados da planilha de monitoramento diário de casos do CIEVS/DAV/SESA no dia 16/09/2020, às 12h. Os números informados são posteriores às datas de diagnósticos. Dados preliminares, sujeitos a alterações.



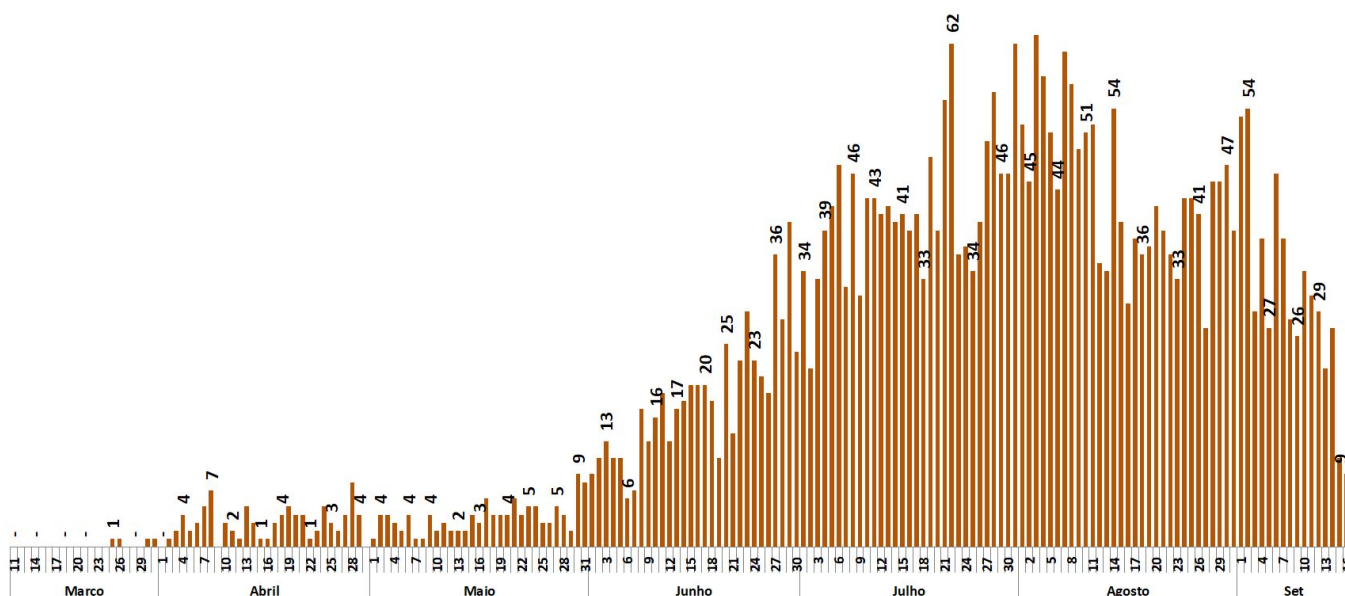
### CASOS NOVOS POR DATA DE CONFIRMAÇÃO DO DIAGNÓSTICO



Fonte: Dados de casos confirmados de residentes no Paraná consultados da planilha de monitoramento diário de casos do CIEVS/DAV/SESA no dia 16/09/2020, às 12h. Dados preliminares, sujeitos a alterações.



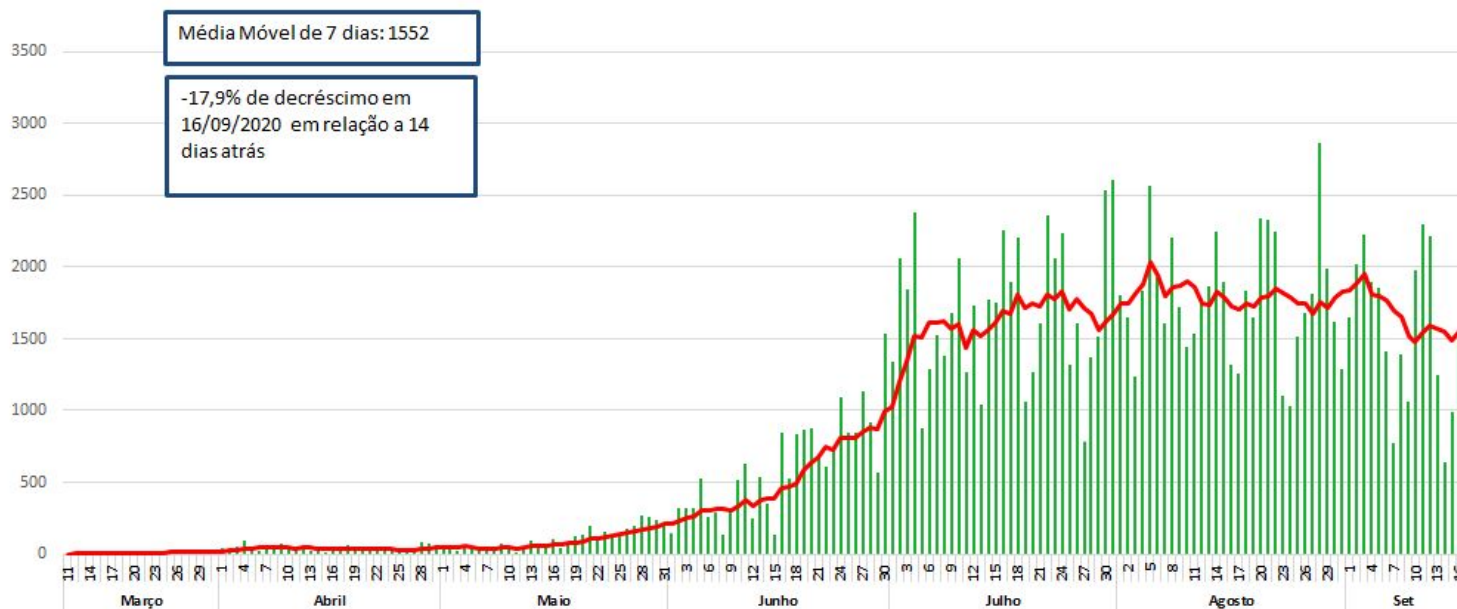
### ÓBITOS SEGUNDO DATA DE OCORRÊNCIA DO ÓBITO



Fonte: Dados de casos confirmados de residentes no Paraná consultados da planilha de monitoramento diário de casos do CIEVS/DAV/SESA no dia 16/09/2020, às 12h. Dados preliminares, sujeitos a alterações.



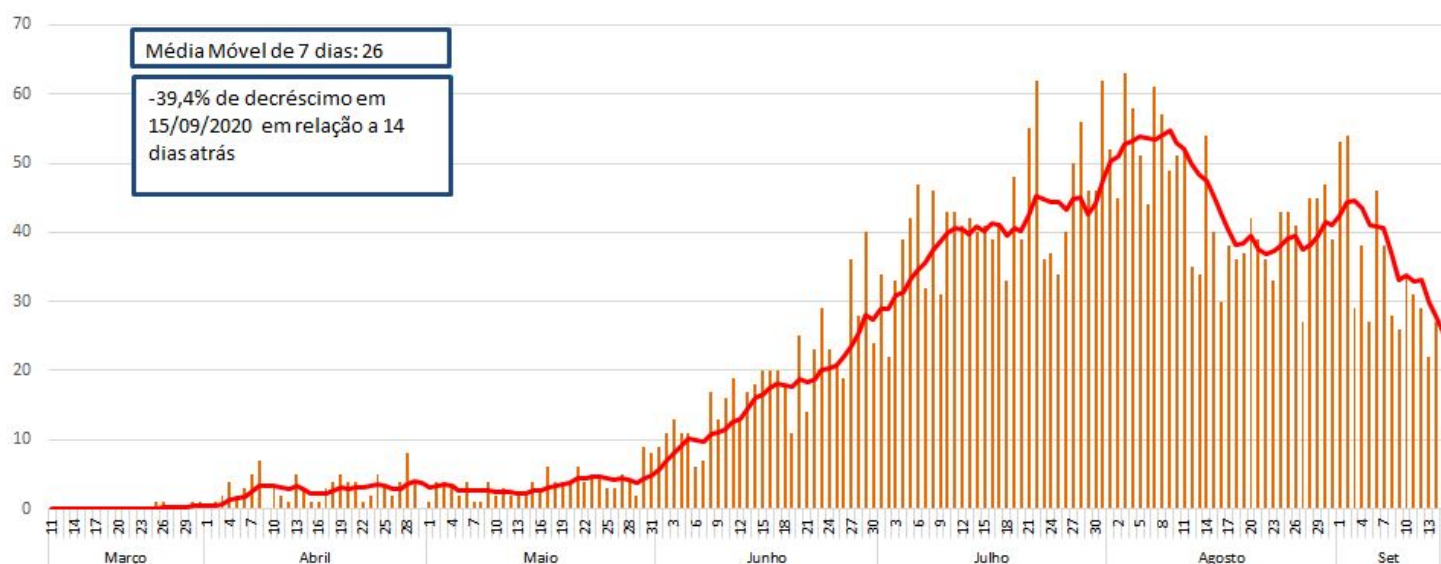
### MÉDIA MÓVEL DE CASOS POR DATA DE DIAGNÓSTICO - PARANÁ



Fonte: Dados de casos confirmados de residentes no Paraná consultados da planilha de monitoramento diário de casos do CIEVS/DAV/SESA no dia 16/09/2020, às 12h. Dados preliminares, sujeitos a alterações.



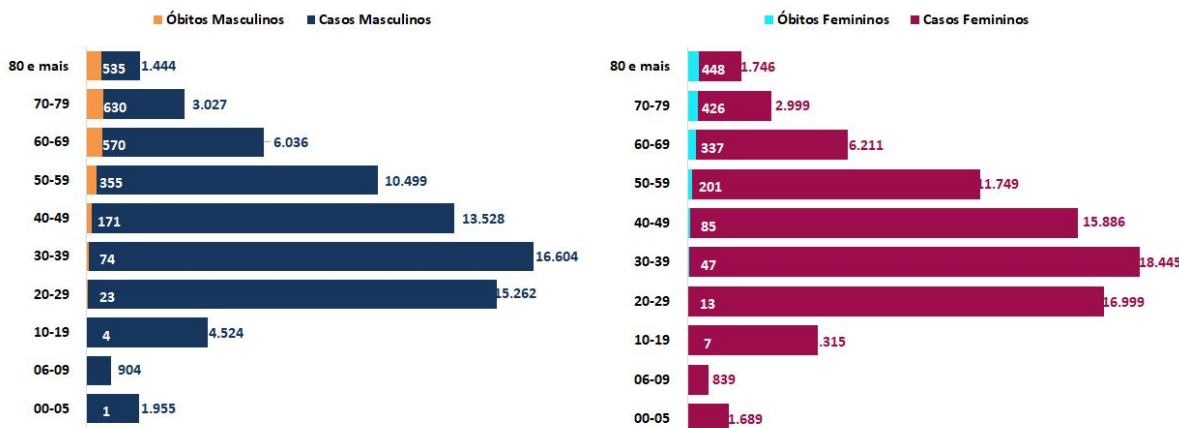
### MÉDIA MÓVEL DE ÓBITOS POR DATA DO ÓBITO - PARANÁ



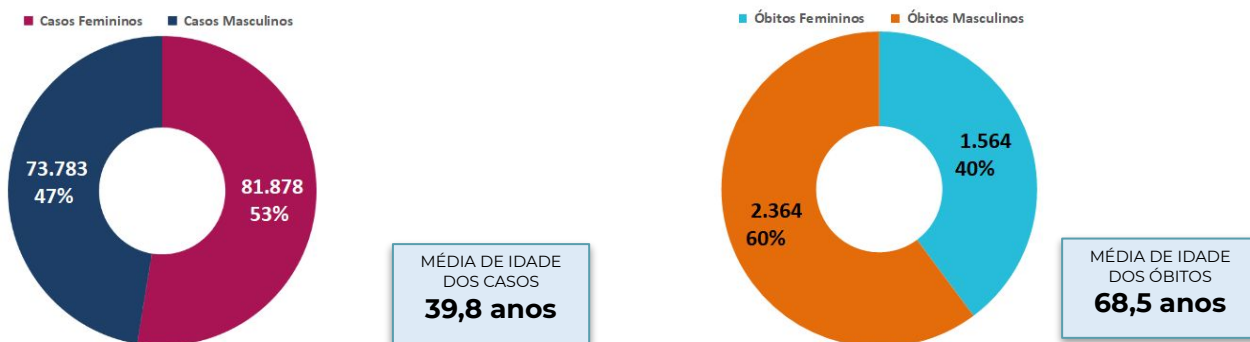
Fonte: Dados de casos confirmados de residentes no Paraná consultados da planilha de monitoramento diário de casos do CIEVS/DAV/SESA no dia 16/09/2020, às 12h. Dados preliminares, sujeitos a alterações.



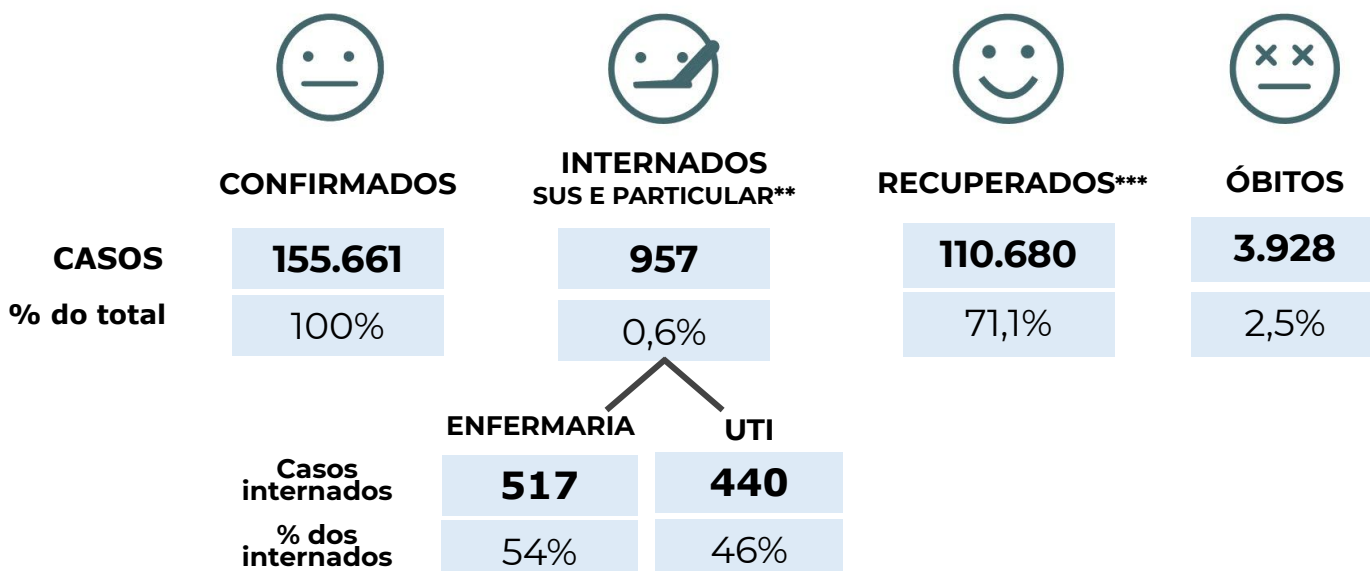
### CASOS E ÓBITOS POR SEXO E FAIXA ETÁRIA



### CASOS E ÓBITOS POR SEXO



### EVOLUÇÃO DOS CASOS CONFIRMADOS\*

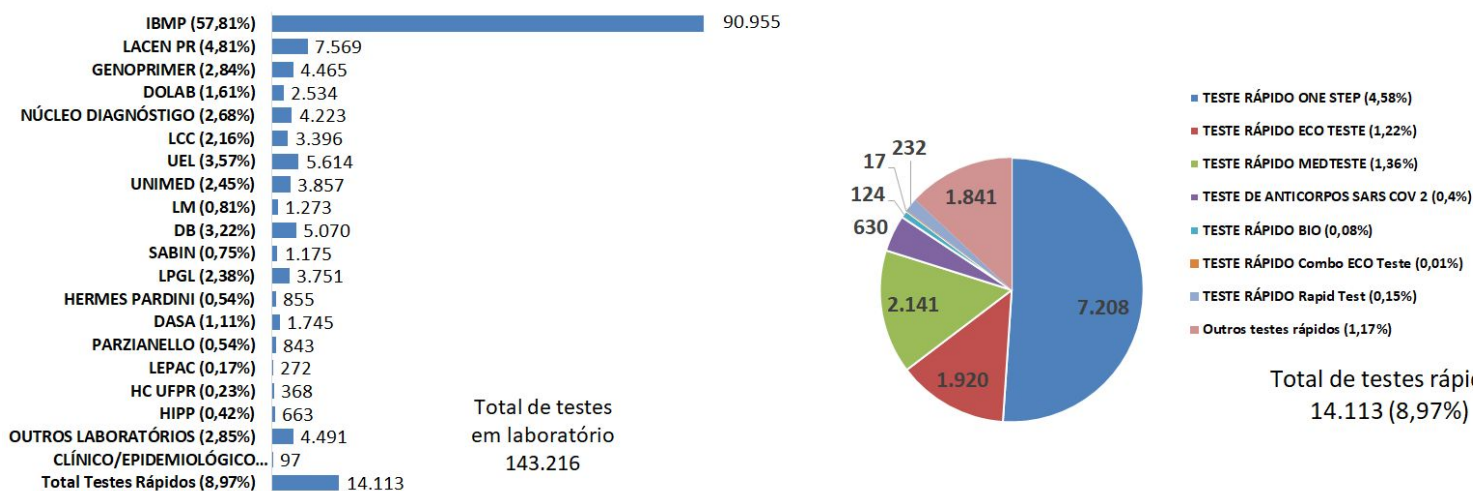


\* Do total de casos confirmados, 40.096 pacientes (25,8%) estão em isolamento domiciliar ou receberam alta.

\*\* Em internados estão contabilizados pacientes em ambiente hospitalar público (SUS) e também particular.

\*\*\* Pacientes recuperados consultados da planilha de monitoramento diário de casos da Vigilância Epidemiológica da Sesa no dia 16/09/2020, às 9h. Dados preliminares, sujeitos a alterações.

### CASOS POR CRITÉRIO DE CONFIRMAÇÃO E LABORATÓRIO RESPONSÁVEL PELOS EXAMES



\* Os dados contemplam apenas os pacientes confirmados que residem no Paraná.

Fonte: Dados do Paraná consultados da planilha de monitoramento diário de casos do CIEVS/DAV/SESA no dia 16/09/2020, às 12h. Dados preliminares, sujeitos a alterações.

### EXAMES RT-PCR REALIZADOS PELA REDE PÚBLICA E LABORATÓRIOS CREDENCIADOS REGISTRADOS NO GERENCIADOR DE AMBIENTE LABORATORIAL (GAL)



**887.772**  
Notificados

**402.746**  
Realizados

**133.149\*\*\***  
Confirmados

**263.570**  
Negativos

**6.027\*\***  
Em análise  
(investigação)

Fonte: Sistema. Gerenciador de Ambiente Laboratorial (GAL). Consultado no dia 16/09/2020, às 12h00.

\* Outros 13.826 casos confirmados pelos critérios RT-PCR, clínico epidemiológico ou teste rápido, não estão registrados no sistema GAL.

\*\* Casos confirmados pelos critérios RT-PCR, clínico epidemiológico ou teste rápido, registrados no sistema GAL

\*\*\* Os casos em investigação consultados do GAL estão detalhados ao final deste documento. Amostras em triagem **não** estão neste número.

### EXAMES MÉTODO RT-PCR

**5.600**  
por dia

**LACEN e IBMP**

(capacidade atual de processamento para exames com o método RT-PCR)



### TESTES RÁPIDOS

**427.980**

**One Step Test**

(recebidos do Ministério da Saúde e disponibilizados para a rede estadual)



### OCUPAÇÃO DE LEITOS HOSPITALARES SUS E REDE PRIVADA PACIENTES SUSPEITOS OU CONFIRMADOS COVID-19

TIPO DE LEITO	SUS			REDE PRIVADA			TOTAL		
	susp.	conf.	TOTAL	susp.	conf.	TOTAL	susp.	conf.	TOTAL
UTI	482	384	866	30	56	86	512	440	952
CLÍNICO	588	431	1.019	50	86	136	638	517	1.155
UTI E CLÍNICO	1.070	815	1.885	80	142	222	1.150	957	2.107

Fonte: Planilha de monitoramento diário de regulação de leitos CRASS/DGS/SESA. Acesso em 16/09/2020 às 14h. Dados preliminares, sujeitos a alterações.



### LEITOS HOSPITALARES SUS EXCLUSIVOS PARA PACIENTES SUSPEITOS OU CONFIRMADOS COVID-19 POR MACRORREGIÃO

	ADULTO								PEDIÁTRICO							
	UTI				ENFERMARIA				UTI				ENFERMARIA			
	Exist.	Ocup.	Livres	Tx de ocup.	Exist.	Ocup.	Livres	Tx de ocup.	Exist.	Ocup.	Livres	Tx de ocup.	Exist.	Ocup.	Livres	Tx de ocup.
LESTE	585	490	95	84%	808	405	403	50%	16	10	6	63%	22	11	11	50%
OESTE	156	106	50	68%	184	80	104	43%	2	0	2	0%	3	0	3	0%
NOROESTE	138	63	75	46%	274	84	190	31%	11	1	10	9%	20	4	16	20%
NORTE	206	142	64	69%	263	120	143	46%	15	6	9	40%	14	0	14	0%
TOTAL	1.085	801	284	74%	1.529	689	840	45%	44	17	27	39%	59	15	44	25%

Fonte: Planilha de monitoramento diário de regulação de leitos DGS/SESA. Sistema Estadual de Regulação, SMS de Curitiba, SMS de São José dos Pinhais, SMS de Araucária e SMS de Pato Branco, acesso em 16/09/2020 às 14h. Dados preliminares, sujeitos a alterações.



### OCUPAÇÃO DE LEITOS UTI **SUS** - EXCETO LEITOS EXCLUSIVOS COVID-19

TIPO DE LEITO	EXISTENTES	OCUPADOS	DISPONÍVEIS	TAXA DE OCUPAÇÃO
UTI ADULTO	1.116	859	257	77%
UTI PEDIÁTRICA	181	68	113	38%
<b>TOTAL UTI</b>	<b>1.297</b>	<b>927</b>	<b>370</b>	<b>71%</b>

Fonte: Planilha de monitoramento diário de regulação de leitos CRASS/DGS/SESA. Acesso em 16/09/2020 às 14h. Dados preliminares, sujeitos a alterações.



### LEITOS **SUS NÃO EXCLUSIVOS** PARA PACIENTES SUSPEITOS OU CONFIRMADOS COVID-19 **POR MACRORREGIÃO**

MACRO	TOTAL UTI ADULTO E PEDIÁTRICA				LEITO CLÍNICO ADULTO				LEITO CLÍNICO PEDIÁTRICO			
	Exist.	Ocup.	Livres	Tx de ocup.	Exist.	Ocup.	Livres	Tx de ocup.	Exist.	Ocup.	Livres	Tx de ocup.
LESTE	645	482	163	75%	1850	809	1041	43,7%	456	103	353	22,6%
OESTE	210	133	77	63%	985	413	572	41,9%	393	65	328	16,5%
NOROESTE	198	152	46	77%	945	479	466	50,7%	345	62	283	18,0%
NORTE	244	160	84	66%	1592	660	932	41,5%	451	52	399	11,5%
<b>TOTAL</b>	<b>1297</b>	<b>927</b>	<b>370</b>	<b>71%</b>	<b>5372</b>	<b>2361</b>	<b>3011</b>	<b>44,0%</b>	<b>1645</b>	<b>282</b>	<b>1363</b>	<b>17,1%</b>

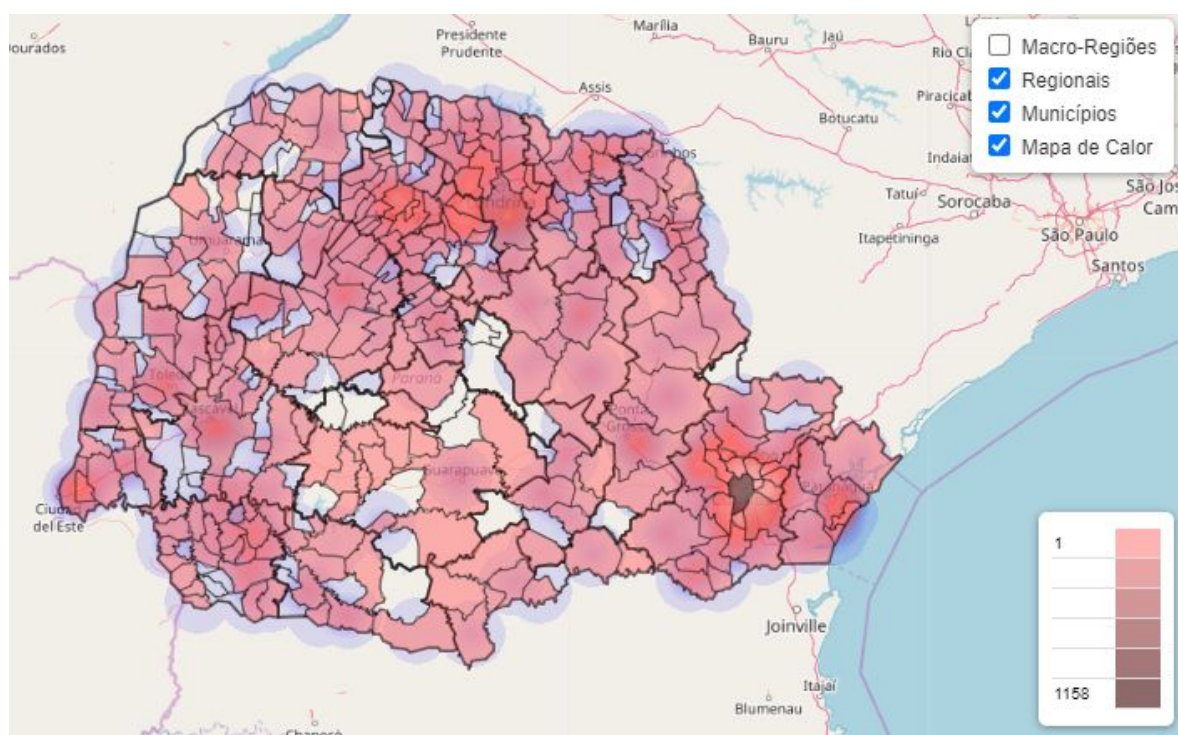
Fonte: Planilha de monitoramento diário de regulação de leitos DGS/SESA. Sistema Estadual de Regulação, SMS de Curitiba, SMS de São José dos Pinhais, SMS de Araucária e SMS de Pato Branco, acesso em 16/09/2020 às 14h. Dados preliminares, sujeitos a alterações.



### MUNICÍPIOS COM CASOS CONFIRMADOS DE COVID-19



### MUNICÍPIOS COM ÓBITOS POR COVID-19



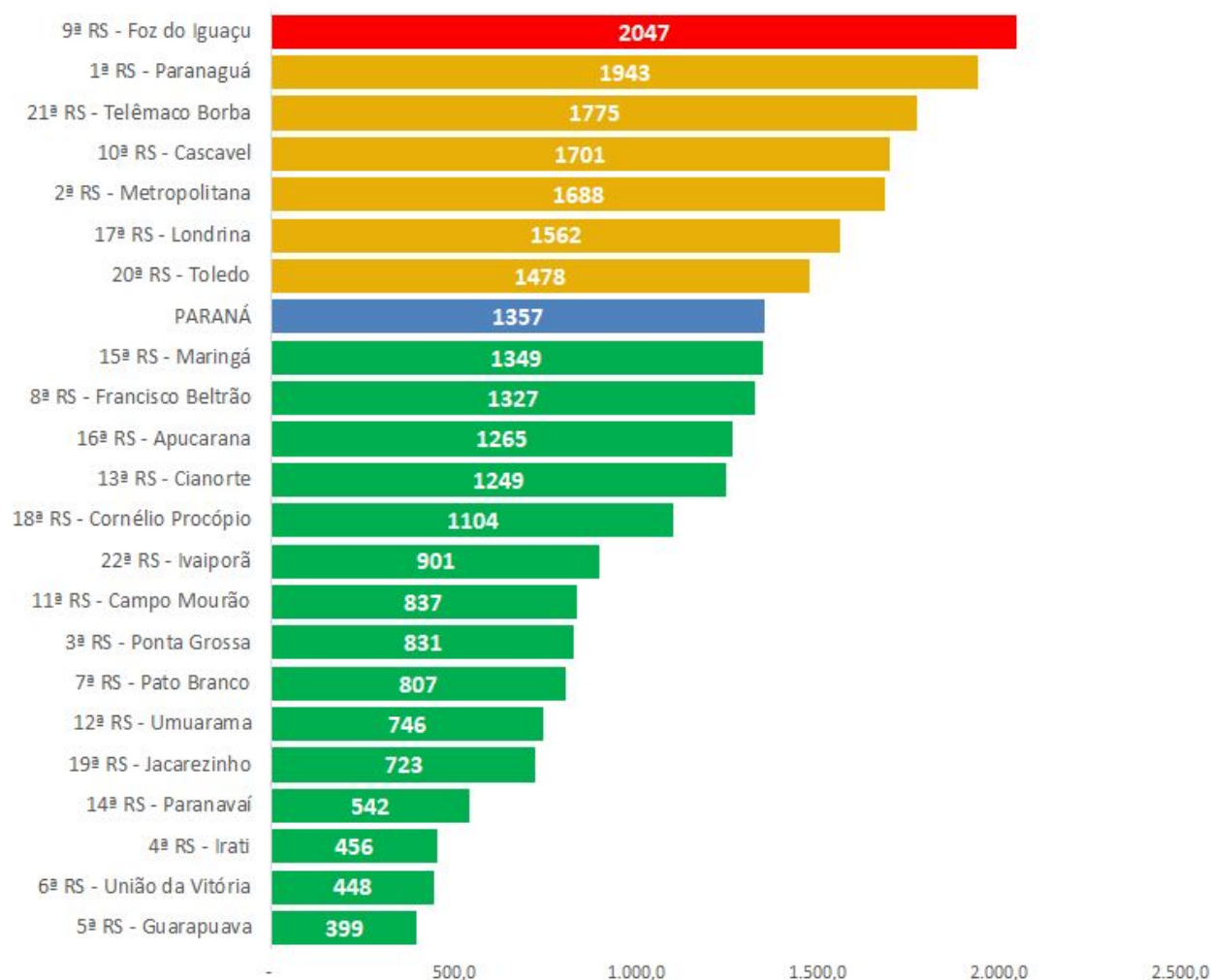
Fonte: Dados do Paraná consultados da planilha de monitoramento diário de casos do CIEVS/DAV/SESA no dia 16/09/2020, às 12h. Dados preliminares, sujeitos a alterações.





### COEFICIENTE DE INCIDÊNCIA POR REGIONAL DE SAÚDE (CASOS CONFIRMADOS POR 100 MIL HABITANTES)

Dados do Paraná constam no gráfico para efeito comparativo. Cada linha refere-se a uma Regional de Saúde do Paraná que compreende vários municípios.



**EMERGÊNCIA**

50% acima da  
incidência  
estadual

**ATENÇÃO**

Entre 50% e a  
incidência  
estadual

**ALERTA**

Abaixo da  
incidência  
estadual

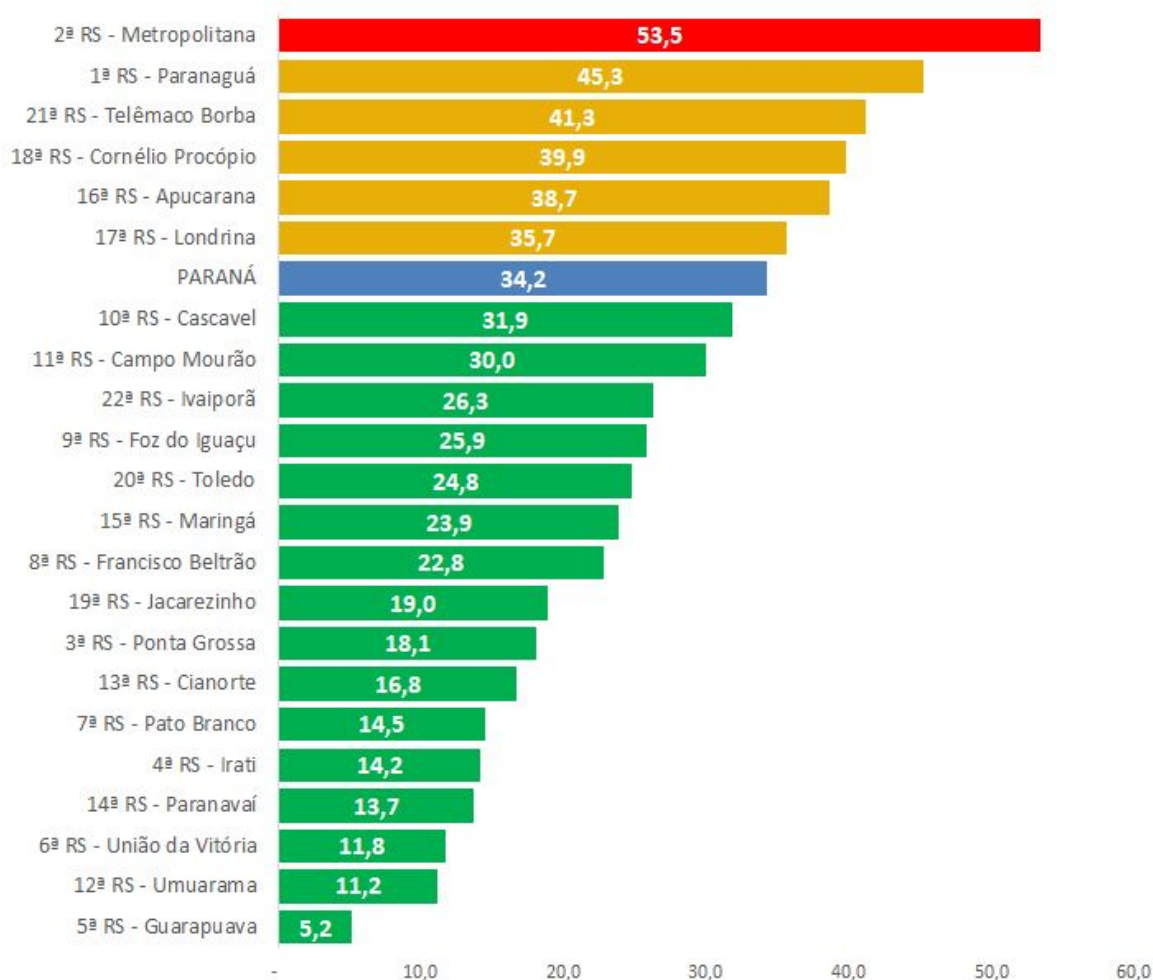
\* O município de Curitiba faz parte da 2ª Regional de Saúde, Regional Metropolitana.

Fonte: Dados do Paraná consultados da planilha de monitoramento diário de casos do CIEVS/DAV/SESA, 16/09/2020, às 12h. Dados preliminares, sujeitos a alterações.



## COEFICIENTE DE MORTALIDADE POR REGIONAL DE SAÚDE (ÓBITOS POR 100 MIL HABITANTES)

Dados Paraná constam no gráfico para efeito comparativo. Cada linha refere-se a uma Regional de Saúde do Paraná que compreende vários municípios.



**EMERGÊNCIA**

50% acima da  
incidência  
estadual

**ATENÇÃO**

Entre 50% e a  
incidência  
estadual

**ALERTA**

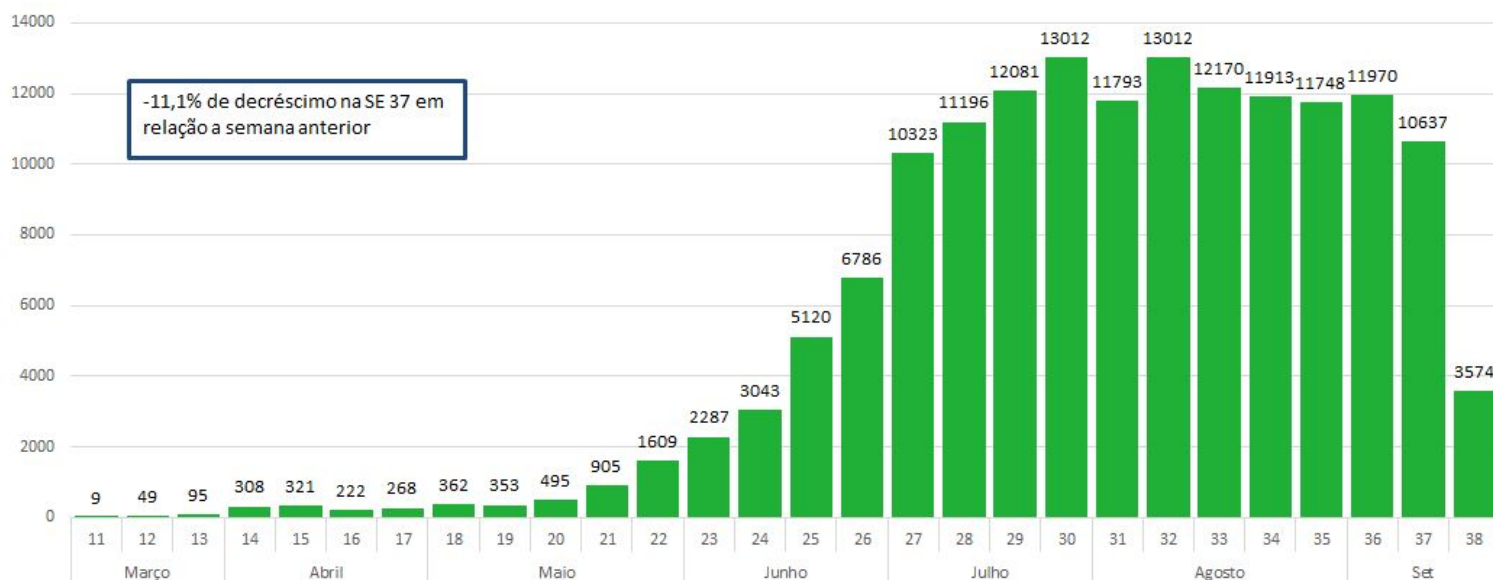
Abaixo da  
incidência  
estadual

\* O município de Curitiba faz parte da 2ª Regional de Saúde, Regional Metropolitana.

Fonte: Dados do Paraná consultados da planilha de monitoramento diário de casos do CIEVS/DAV/SESA, 16/09/2020, às 12h. Dados preliminares, sujeitos a alterações.



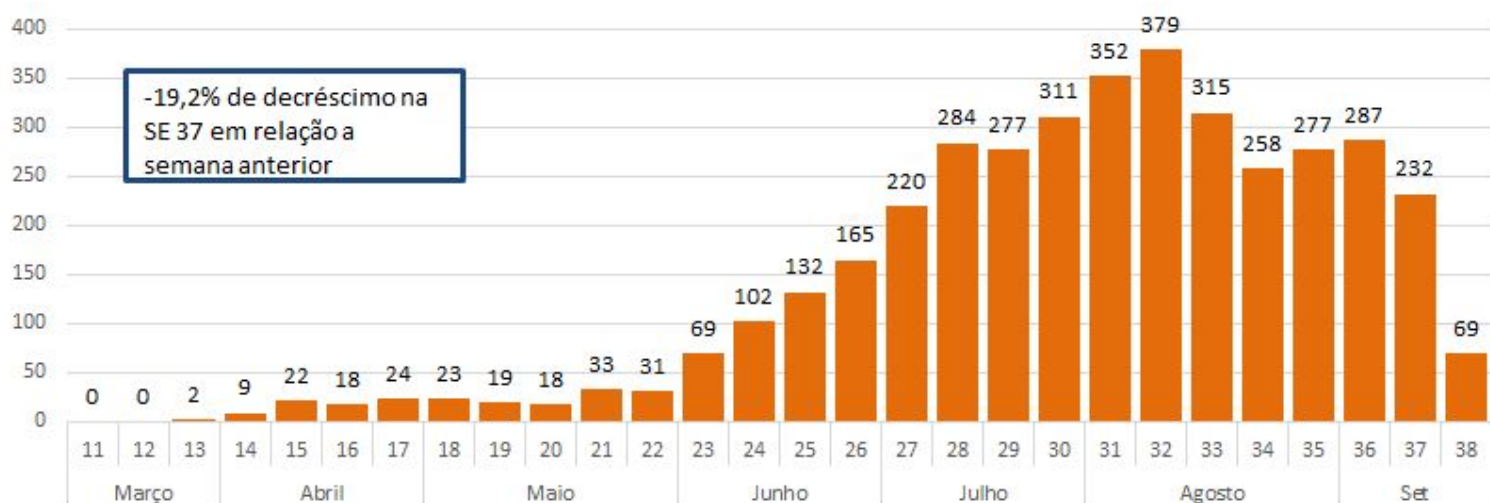
### CASOS POR SEMANA EPIDEMIOLÓGICA - PARANÁ



Fontes: Dados de casos confirmados de residentes no Paraná consultados da planilha de monitoramento diário de casos do CIEVS/DAV/SESA no dia 16/09/2020, às 12h. Dados preliminares, sujeitos a alterações.  
A Semana Epidemiológica segue o calendário epidemiológico disponível em: <http://portalsinan.saude.gov.br/calendario-epidemiologico-2020>.



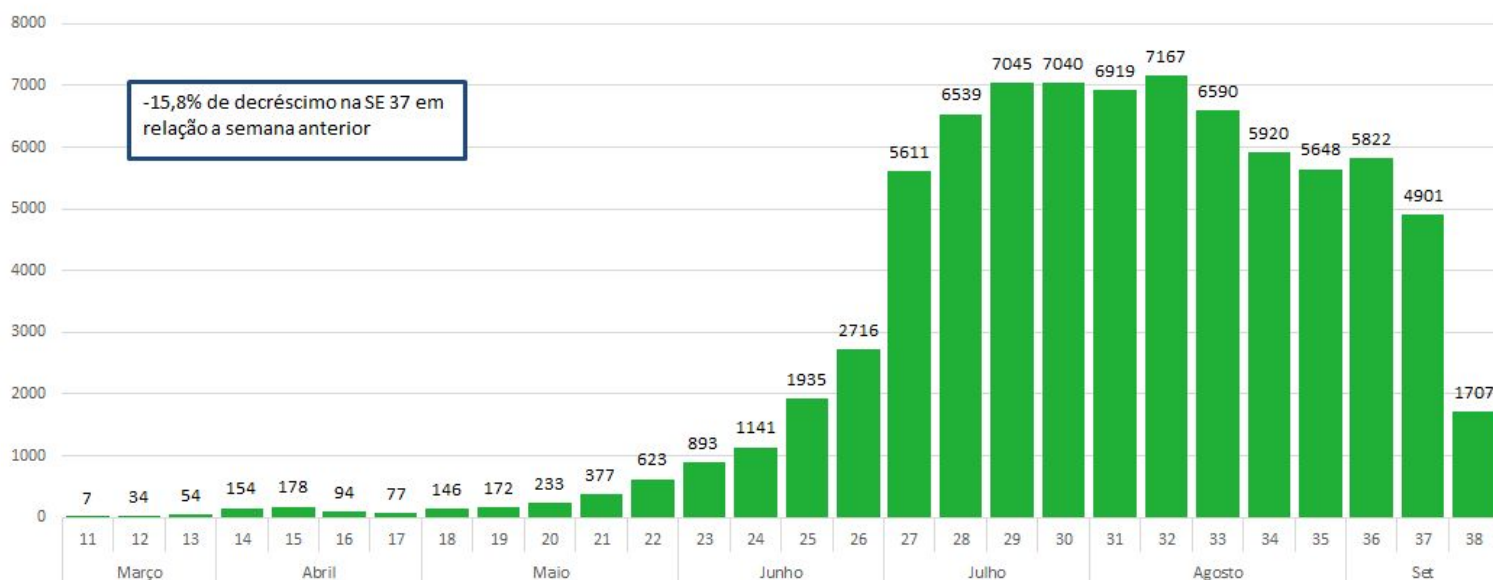
### ÓBITOS POR SEMANA EPIDEMIOLÓGICA - PARANÁ



Fontes: Dados de casos confirmados de residentes no Paraná consultados da planilha de monitoramento diário de casos do CIEVS/DAV/SESA no dia 16/09/2020, às 12h. Dados preliminares, sujeitos a alterações.  
A Semana Epidemiológica segue o calendário epidemiológico disponível em: <http://portalsinan.saude.gov.br/calendario-epidemiologico-2020>.



### CASOS POR SEMANA EPIDEMIOLÓGICA - MACRORREGIÃO LESTE

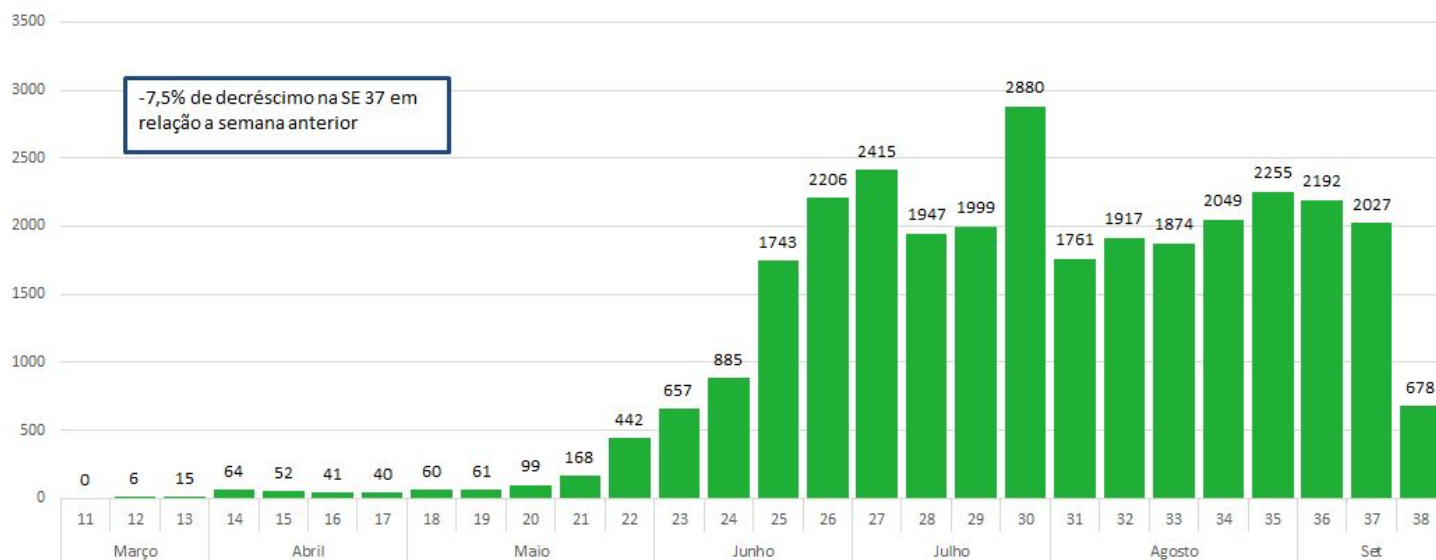


Fontes: Dados de casos confirmados de residentes no Paraná consultados da planilha de monitoramento diário de casos do CIEVS/DAV/SESA no dia 16/09/2020, às 12h. Dados preliminares, sujeitos a alterações.

A Semana Epidemiológica segue o calendário epidemiológico disponível em: <http://portalsinan.saude.gov.br/calendario-epidemiologico-2020>.



### CASOS POR SEMANA EPIDEMIOLÓGICA - MACRORREGIÃO OESTE

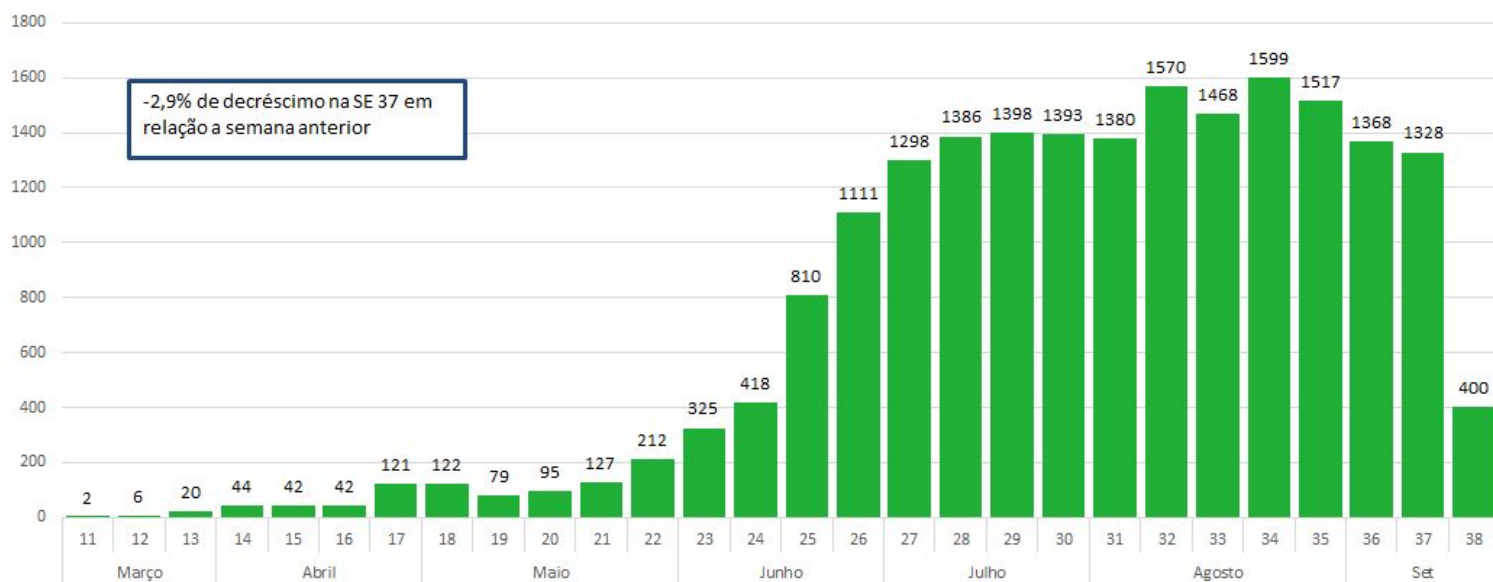


Fontes: Dados de casos confirmados de residentes no Paraná consultados da planilha de monitoramento diário de casos do CIEVS/DAV/SESA no dia 16/09/2020, às 12h. Dados preliminares, sujeitos a alterações.

A Semana Epidemiológica segue o calendário epidemiológico disponível em: <http://portalsinan.saude.gov.br/calendario-epidemiologico-2020>.



### CASOS POR SEMANA EPIDEMIOLÓGICA - MACRORREGIÃO NOROESTE



-2,9% de decréscimo na SE 37 em relação a semana anterior

Fontes: Dados de casos confirmados de residentes no Paraná consultados da planilha de monitoramento diário de casos do CIEVS/DAV/SESA no dia 16/09/2020, às 12h. Dados preliminares, sujeitos a alterações.

A Semana Epidemiológica segue o calendário epidemiológico disponível em: <http://portalsinan.saude.gov.br/calendario-epidemiologico-2020>



### CASOS POR SEMANA EPIDEMIOLÓGICA - MACRORREGIÃO NORTE

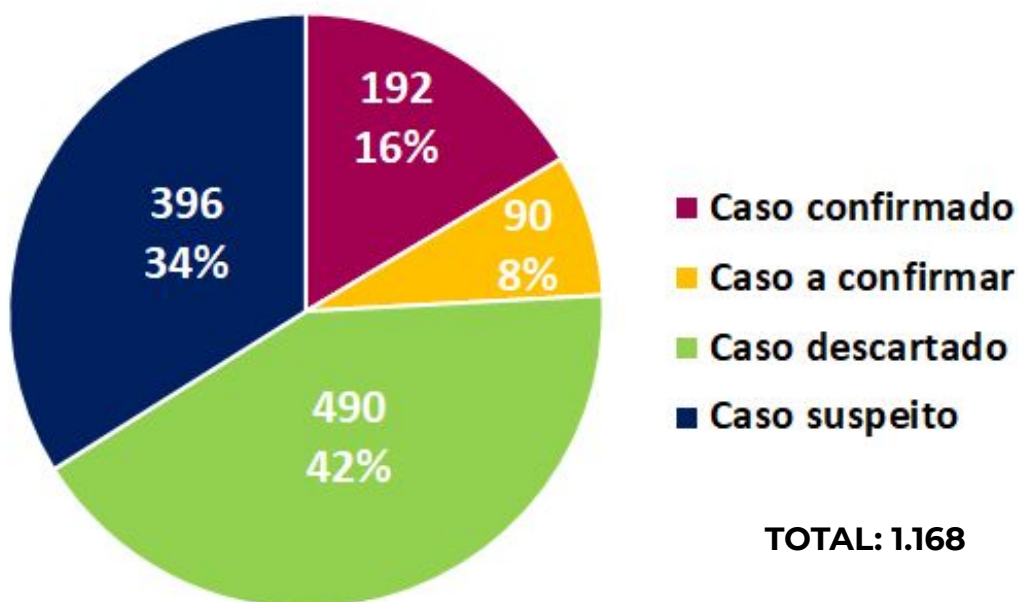


-8,0% de decréscimo na SE 37 em relação a semana anterior

Fontes: Dados de casos confirmados de residentes no Paraná consultados da planilha de monitoramento diário de casos do CIEVS/DAV/SESA no dia 16/09/2020, às 12h. Dados preliminares, sujeitos a alterações.

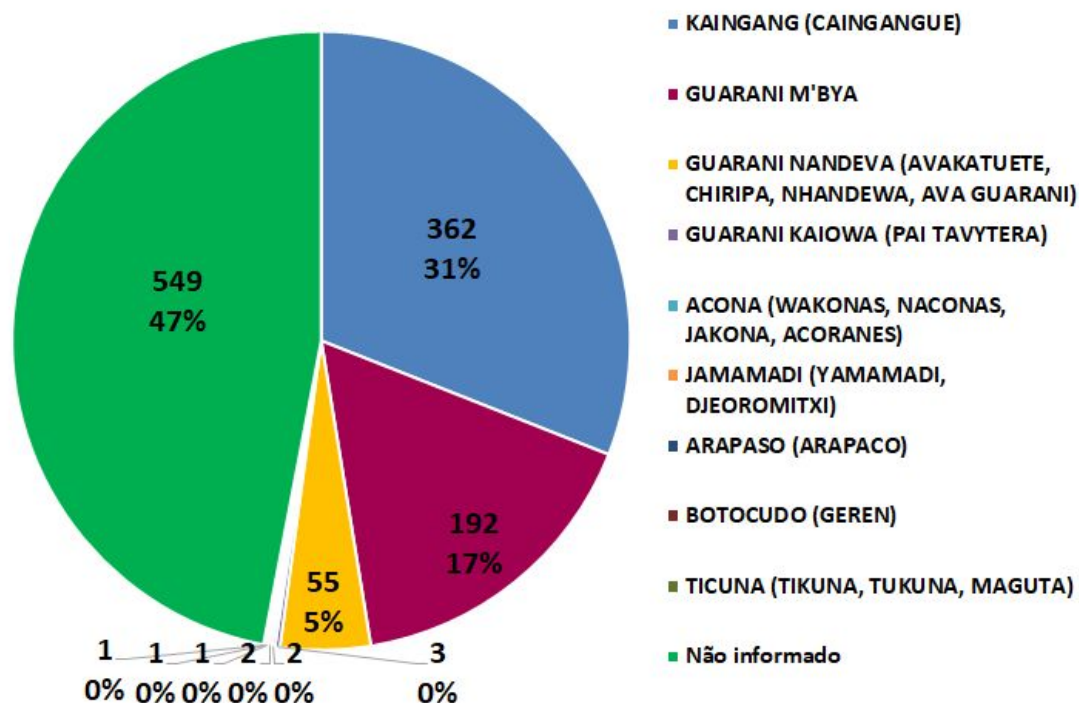
A Semana Epidemiológica segue o calendário epidemiológico disponível em: <http://portalsinan.saude.gov.br/calendario-epidemiologico-2020>

### CASOS NOTIFICADOS E SUSPEITOS DE COVID-19 - CLASSIFICAÇÃO EM ETNIAS INDÍGENAS



Fonte: SESA/DAV/CVIE/DVIEP. Notifica COVID-19: 14/09/2020. Atualizado em 16/09/2020. Notifica COVID. Dados preliminares, sujeitos a alteração.

### CASOS SUSPEITOS DE COVID-19 - CLASSIFICAÇÃO EM ETNIAS INDÍGENAS



Fonte: SESA/DAV/CVIE/DVIEP. Notifica COVID-19: 14/09/2020. Atualizado em 16/09/2020. Notifica COVID. Dados preliminares, sujeitos a alteração.



### CASOS NOTIFICADOS E SUSPEITOS DE COVID-19 EM TRABALHADORES DE SAÚDE

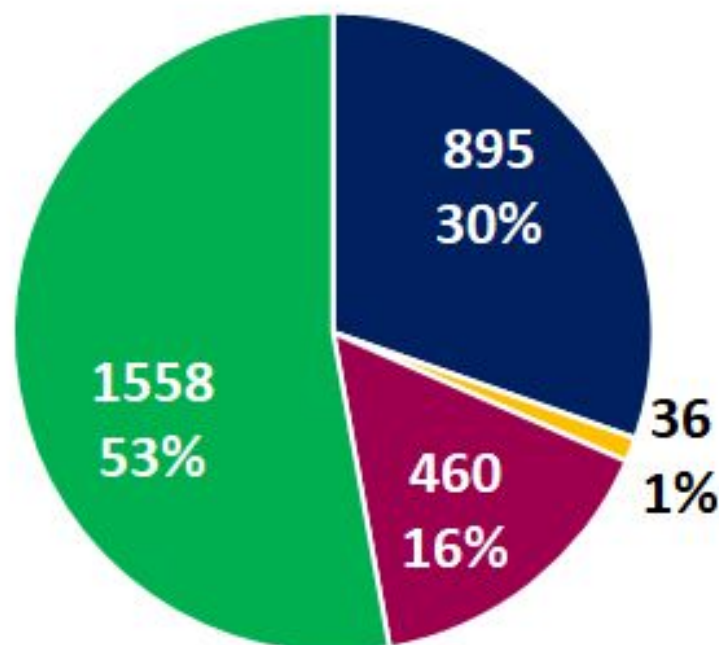
Área	PCR	Teste Rápido/outros	Confirmados	Recuperados	Óbitos	Notificados
Enfermagem	2.799	485	3.284	2.660	28	16.140
Médico	527	123	650	485	10	3.940
Agente Comunitário de Saúde	233	100	333	284	2	2.898
Administrativa	281	90	371	313	2	2.582
Serviços	216	64	280	233	1	1.900
Área Farmacêutica	178	35	213	175	12	1.441
Odontologia	157	46	203	172	7	1.370
Transporte	126	49	175	154	-	1.076
Fisioterapia	134	27	161	126	-	881
Área Laboratorial/Diagnóstico	110	16	126	95	-	666
Alimentação	89	16	105	88	1	652
Assistencia Social	34	2	36	29	4	257
Cuidador de Idosos	26	8	34	27	6	202
Veterinária	12	4	16	15	-	115
Socorrista	10	-	10	8	-	61
Outros Trabalhadores*	1.333	242	1575	1.237	7	11.481
<b>Total</b>	<b>6.265</b>	<b>1.307</b>	<b>7.572</b>	<b>6.101</b>	<b>80</b>	<b>45.662</b>

Fonte: SESA/DAV/CVIE/DVIEP. Notifica Covid-19/SIM/Planilha de monitoramento CIEVS. Dados - 14/09/2020. Atualizado 16/09/2020 Dados preliminares, sujeitos a alteração.



### CASOS NOTIFICADOS DE COVID-19 EM POPULAÇÃO PRIVADA DE LIBERDADE

- Caso confirmado
- Caso a confirmar
- Caso descartado
- Caso suspeito

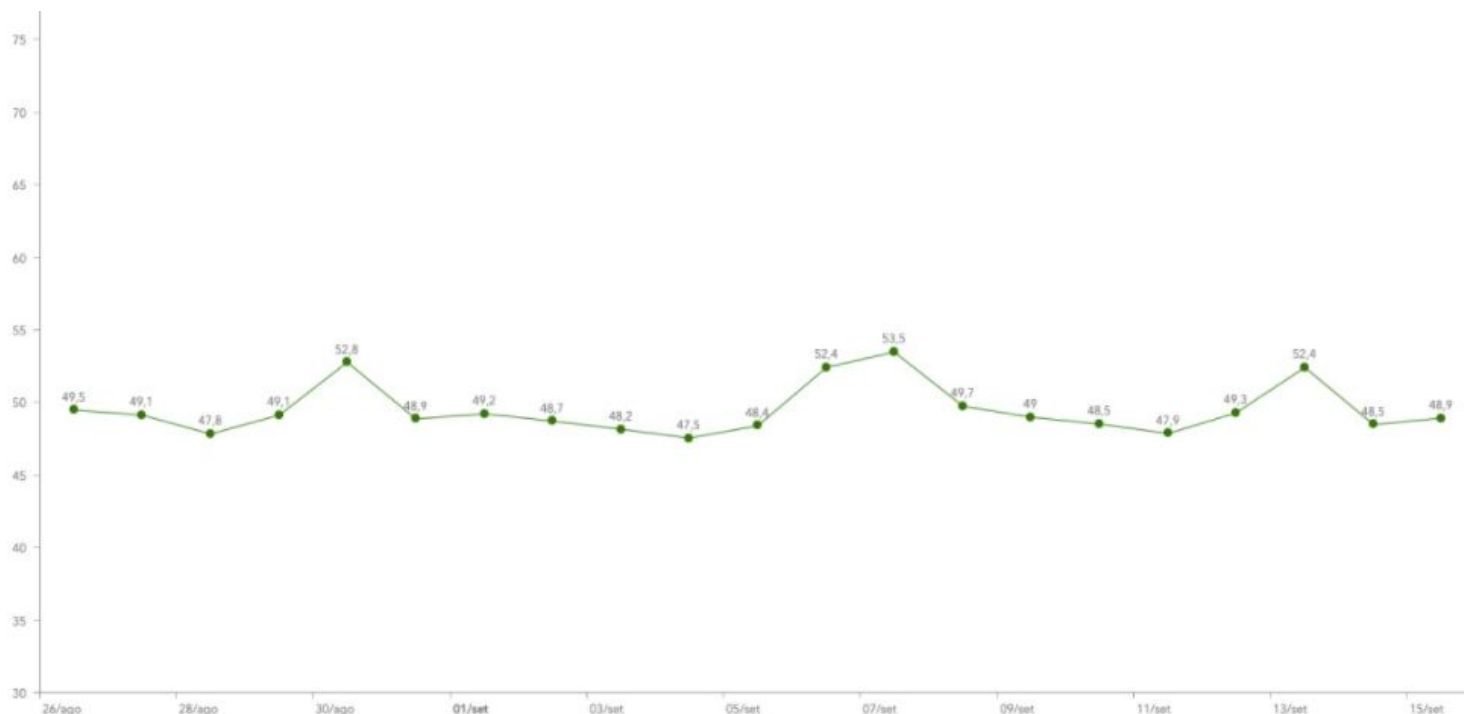


**TOTAL: 2.949\***

Fonte: SESA/DAV/CVIE/DVIEP. Painel de monitoramento - Kiban.: 14/09/2020. Atualizado em 16/09/2020. Dados preliminares, sujeitos a alteração. Filtro de "Institucionalizados: Unidades Prisionais (presídios e cadeias) e Ocupação: outro e não informado. Excluídos: Profissional de Segurança Pública e Profissional de Saúde. Tratam-se de dados aproximados (não somente PPL), pois há a limitação do grau de preenchimento do campo: Ocupação



### ÍNDICE DE ISOLAMENTO ESTADUAL DIÁRIO



Fonte: Dados consultados na Plataforma Big Data no dia 14/09/2020. Atualizado no dia 15/09/2020.



### CASOS E ÓBITOS DE SRAG\* POR VÍRUS DE RESIDENTES NO PARANÁ | DADOS 2020

CLASSIFICAÇÃO FINAL	CASOS		ÓBITOS	
	N	%	N	%
<b>SRAG por COVID-19</b>	<b>12.625</b>	<b>35,8</b>	<b>3.449</b>	<b>53,0</b>
<b>SRAG por Influenza</b>	<b>95</b>	<b>0,3</b>	<b>13</b>	<b>0,2</b>
<b>SRAG por outros vírus respiratórios</b>	<b>961</b>	<b>2,7</b>	<b>67</b>	<b>1,0</b>
<b>SRAG por outros agentes etiológicos</b>	<b>43</b>	<b>0,1</b>	<b>15</b>	<b>0,2</b>
<b>SRAG não especificada**</b>	<b>17.479</b>	<b>49,6</b>	<b>2.954</b>	<b>45,4</b>
<b>Em investigação</b>	<b>4.043</b>	<b>11,5</b>	<b>10</b>	<b>0,2</b>
<b>TOTAL</b>	<b>35.246</b>	<b>100</b>	<b>6.508</b>	<b>100</b>

Fonte: Dados consultados no Boletim Influenza de 09/09/2020, da SESA-PR/DAV/CVIE/DVVTR-SIVEP Gripe, onde podem ser consultados maiores detalhes sobre SRAG. Atualizado em 11/09/2020, dados sujeitos a alterações. Atualização semanal.

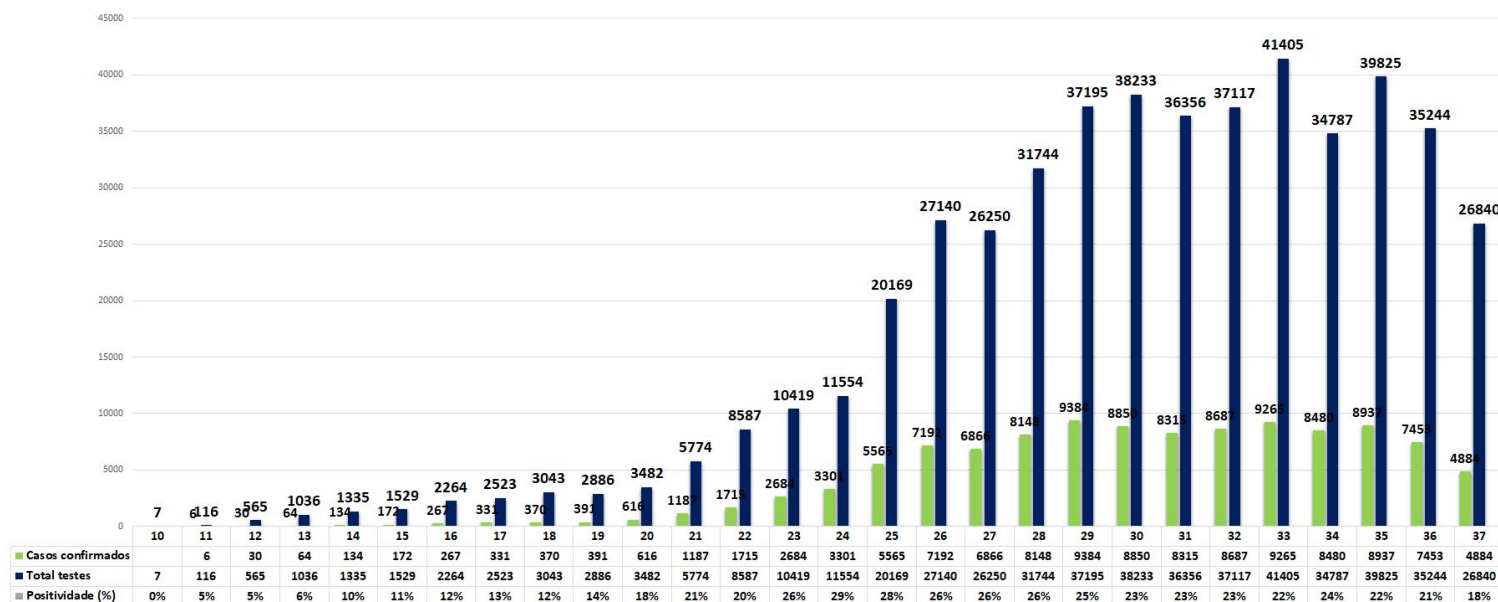
\*SRAG: Síndrome Respiratória Aguda Grave.

\*\*Obs: Os casos de SRAG não especificada são para contabilizar casos com resultados negativos pelos agentes testados e para os casos onde não houve coleta de material biológico para envio ao laboratório. Nenhum caso hospitalizado que entra no banco é descartado, todos são SRAG.





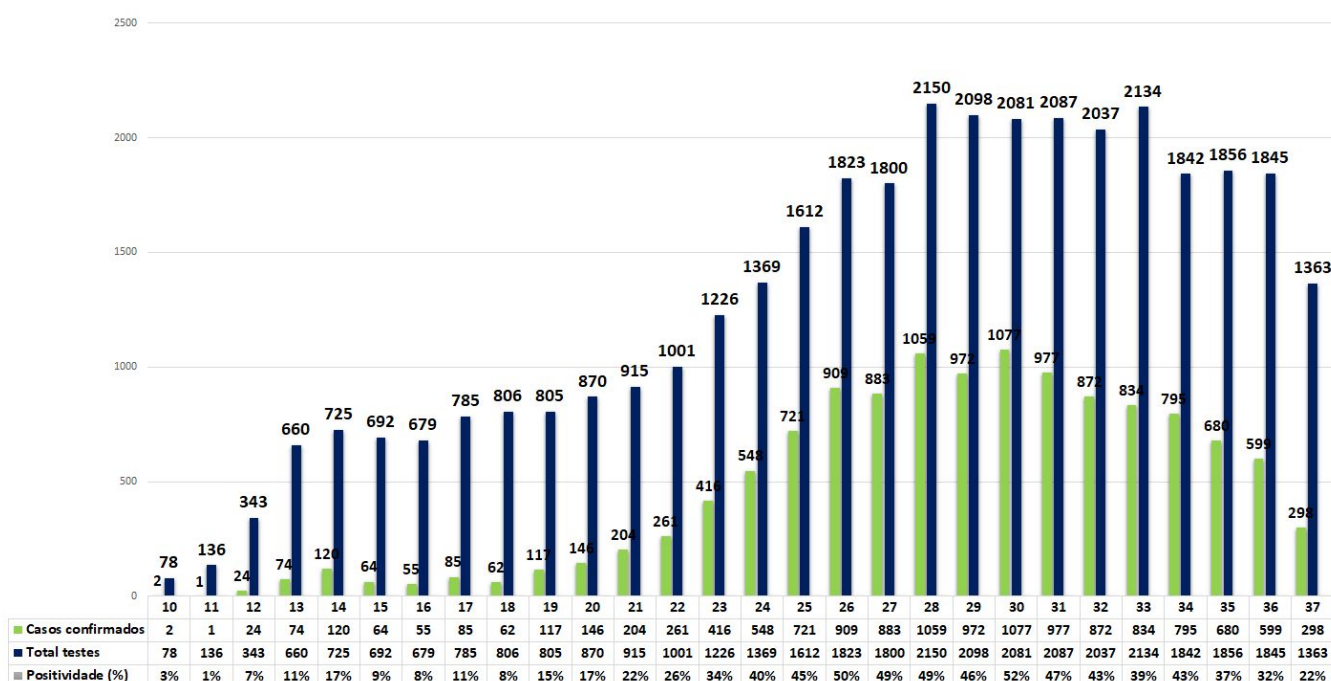
### PROPORÇÃO DE SG POSITIVOS PARA COVID-19 SEGUNDO SEMANA EPIDEMIOLÓGICA\*



Fonte: Dados retirados do Notifica COVID-19, data 14/09/2020 as 16h. Atualizado 16/09/2020.  
Método: Classificação final para casos positivos / Número de registros (residentes no Paraná)  
\*SG corresponde a síndrome gripal.



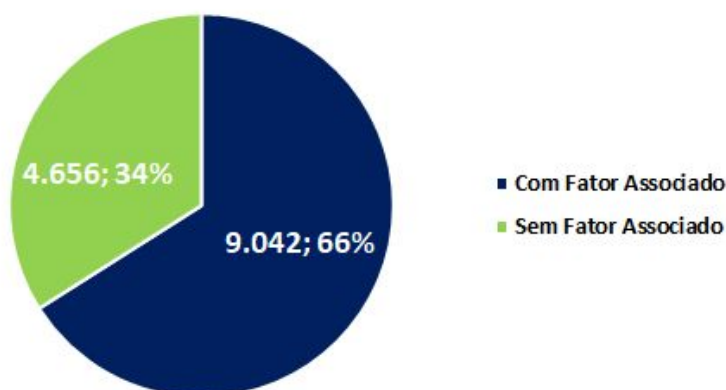
### PROPORÇÃO DE SRAG POSITIVOS PARA COVID-19 SEGUNDO SEMANA EPIDEMIOLÓGICA



Fonte: Dados retirados do banco de SRAG Hospitalizados do SIVEP Gripe, data 14/09/2020. Atualizado 16/09/2020.  
Método: Classificação final para casos positivos / Número de registros (residentes no Paraná)



### FATORES DE RISCO EM CASOS CONFIRMADOS HOSPITALIZADOS POR COVID-19\*



**TOTAL: 13.698**

Fonte de dados: Sivep-gripe data 16.09.2020. Atualizado 16.09.2020

\*Foram incluídas para essa análise apenas os fatores de risco que constam nos campos da ficha do Sivep-gripe, logo morbididades como hipertensão e neoplasias não foram incluídos por falta de campo específico para esse dado nesse sistema de informação.



### FATORES DE RISCO EM CASOS CONFIRMADOS HOSPITALIZADOS POR COVID-19

CASOS POR COVID-19 (N=13.698)*		
FATOR DE RISCO	N	%
Idoso	6.776	49,47
Doença cardiovascular crônica	4.690	34,24
Diabetes mellitus	3.131	22,86
Obesidade	817	5,96
Doença Neurológica Crônica	707	5,16
Pneumopatias Crônicas	677	4,94
Doença renal crônica	599	4,37
Asma	431	3,15
Imunodeficiência/ imunodepressão	381	2,78
Doença hepática	141	1,03
Crianças menores de 6 anos	110	0,80
Gestante	102	0,74
Doença hematológica	97	0,71
Síndrome de down	38	0,28
Puerpério (até 42 dias do parto)	26	0,2
Indígena	10	0,07
<b>TOTAL</b>	<b>18.733**</b>	<b>-</b>

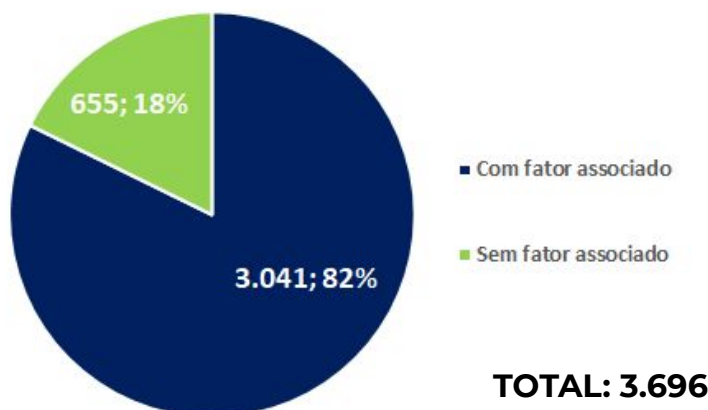
Fonte de dados: Sivep-gripe data 16/09/2020. Atualizado 16/09/2020

\*Foram incluídas para essa análise apenas os fatores de risco que constam nos campos da ficha do Sivep-gripe, logo morbididades como hipertensão e neoplasias não foram incluídos por falta de campo específico para esse dado nesse sistema de informação.

\*\* Um mesmo caso pode ter mais de uma comorbidade.



### FATORES DE RISCO EM ÓBITOS POR COVID-19



Fonte de dados: Sivep-gripe data 16.09.2020. Atualizado 16.09.2020

\*Foram incluídas para essa análise apenas os fatores de risco que constam nos campos da ficha do Sivep-gripe, logo morbididades como hipertensão e neoplasias não foram incluídos por falta de campo específico para esse dado nesse sistema de informação.



### FATORES DE RISCO EM ÓBITOS POR COVID-19

ÓBITOS POR COVID-19 (N=3.696)*		
FATOR DE RISCO	N	%
Idoso	2.786	75,38
Doença cardiovascular crônica	1.727	46,73
Diabetes mellitus	1.177	31,85
Doença Neurológica Crônica	362	9,79
Doença renal crônica	310	8,39
Pneumopatias crônicas	304	8,23
Obesidade	246	6,66
Imunodeficiência/ imunodepressão	117	4,79
Asma	109	2,95
Doença hepática	80	2,16
Doença hematológica	43	1,16
Síndrome de Down	16	0,43
Indígenas	5	0,14
Puerpério (até 42 dias do parto)	4	0,11
Gestante	4	0,11
Crianças menores de 6 anos	1	0,03
<b>TOTAL</b>	<b>7.291**</b>	<b>-</b>

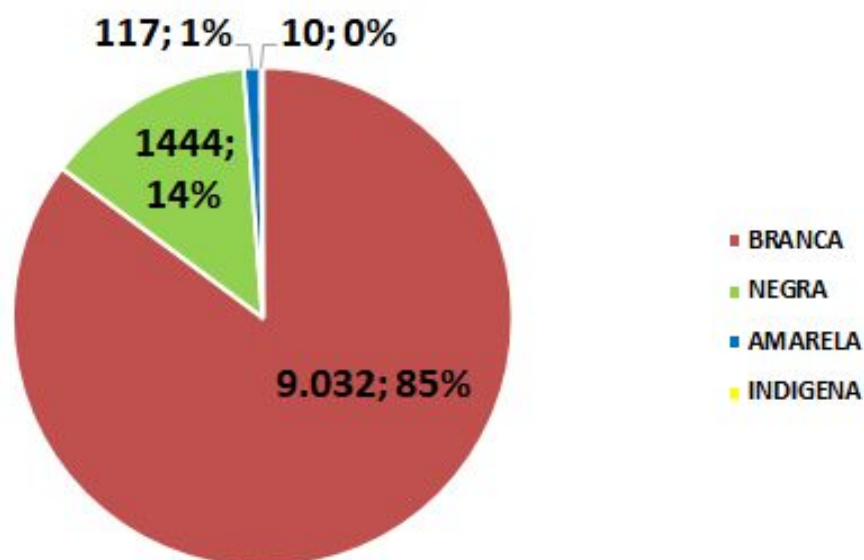
Fonte de dados: Sivep-gripe data 09/09/2020. Atualizado 11/09/2020

\*Foram incluídas para essa análise apenas os fatores de risco que constam nos campos da ficha do Sivep-gripe, logo morbididades como hipertensão e neoplasias não foram incluídos por falta de campo específico para esse dado nesse sistema de informação.

\*\* Um mesmo caso pode ter mais de uma comorbidade.



### PERFIL DOS CASOS CONFIRMADOS HOSPITALIZADOS POR COVID-19 SEGUNDO RAÇA/COR\*



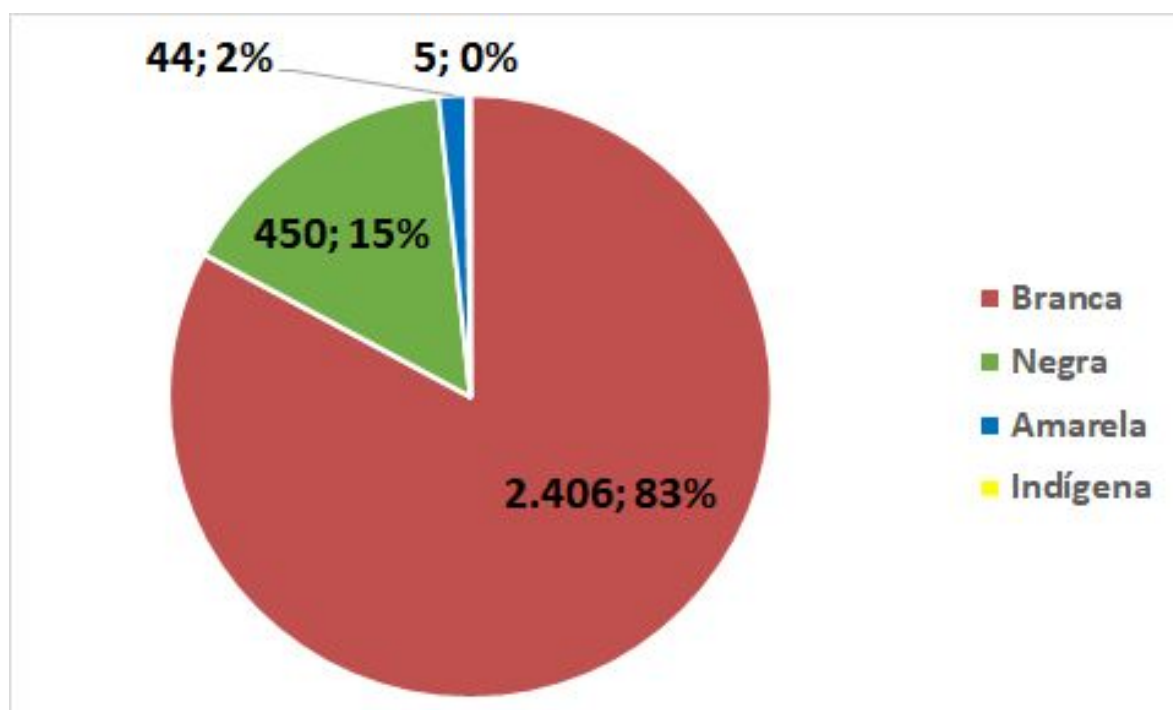
**TOTAL: 10.603**

Fonte de dados: Sivep-gripe data 16/09/2020. Atualizado 16/08/2020.

\* Considerou-se população negra a soma de pretos e pardos; houve 77,4% de completude desse campo.



### PERFIL DOS ÓBITOS POR COVID-19 SEGUNDO RAÇA/COR



Fonte de dados: Sivep-gripe data 16/09/2020. Atualizado 16/09/2020.

\* Considerou-se população negra a soma de pretos e pardos; houve 78,6% de completude desse campo.

### QUANTIDADE DE CIDADES COM CASOS CONFIRMADOS, PACIENTES RECUPERADOS E ÓBITOS POR REGIONAIS DE SAÚDE

REGIONAL DE SAÚDE	População por Regional	Cidades com casos	Cidades com óbitos	Casos	Recuperados	Óbitos	Em análise
1ª RS - Paranaguá	294.160	7	7	5.790	4.283	135	32
2ª RS - Metropolitana	3.615.027	29	26	61.867	43.779	1.960	2.835
3ª RS - Ponta Grossa	631.810	12	10	5.309	4.167	116	367
4ª RS - Irati	173.762	9	6	800	676	25	75
5ª RS - Guarapuava	455.880	19	13	1.826	1.323	24	22
6ª RS - União da Vitória	176.371	9	8	796	489	21	7
7ª RS - Pato Branco	265.867	15	9	2.164	1.657	39	255
8ª RS - Francisco Beltrão	356.656	27	21	4.767	3.576	82	82
9ª RS - Foz do Iguaçu	403.559	9	7	8.304	5.721	105	1.191
10ª RS - Cascavel	547.094	25	16	9.394	7.610	176	161
11ª RS - Campo Mourão	330.164	25	19	2.760	2.076	99	20
12ª RS - Umuarama	275.719	21	11	2.068	1.419	31	11
13ª RS - Cianorte	158.969	11	8	2.012	1.646	27	19
14ª RS - Paranavaí	274.862	28	15	1.500	1.222	38	37
15ª RS - Maringá	828.229	30	24	11.341	8.588	201	204
16ª RS - Apucarana	380.901	17	13	4.875	1.365	149	23
17ª RS - Londrina	956.008	21	18	15.105	8.829	345	358
18ª RS - Cornélio Procopio	223.442	21	16	2.465	1.924	89	44
19ª RS - Jacarezinho	288.438	22	16	2.096	1.604	55	162
20ª RS - Toledo	394.784	18	12	5.904	5.299	99	51
21ª RS - Telêmaco Borba	187.142	7	7	3.355	2.475	78	6
22ª RS - Ivaiporã	130.093	16	11	1.163	952	34	5
<b>TOTAL</b>	<b>11.348.937</b>	<b>398</b>	<b>293</b>	<b>155.661</b>	<b>110.680</b>	<b>3.928</b>	<b>5.967</b>

Fonte: Dados do Paraná consultados da planilha de monitoramento diário de casos do CIEVS/DAV/SESA no dia 16/09/2020, às 12h. Dados preliminares, sujeitos a alterações  
Pacientes recuperados consultados da planilha de monitoramento diário de casos da Vigilância Epidemiológica da Sesa no dia 16/09/2020, às 9h. Dados preliminares, sujeitos a alterações.

Dados populacionais resultados do CENSO 2010 – IBGE estimativa para TCU 2018.



### MUNICÍPIOS COM CASOS CONFIRMADOS, PACIENTES RECUPERADOS, ÓBITOS E AMOSTRAS EM ANÁLISE

	Regional de Saúde	MUNICÍPIOS	POPULAÇÃO	Confirmados	Recuperados	Óbitos	Amostras em análise (investigação)
1	1	Antonina	19.011	343	309	7	3
2	1	Guaraqueçaba	7.679	40	27	3	1
3	1	Guaratuba	36.595	607	440	16	2
4	1	Matinhos	34.207	316	254	11	2
5	1	Morretes	16.366	409	389	6	3
6	1	Paranaguá	153.666	3.620	2.682	80	17
7	1	Pontal do Paraná	26.636	455	182	12	4
8	2	Adrianópolis	5.983	173	159	4	0
9	2	Agudos do Sul	9.269	76	68	-	9
10	2	Almirante Tamandaré	117.168	1.508	431	48	121
11	2	Araucária	141.410	3.564	2.663	52	162
12	2	Balsa Nova	12.787	209	182	5	6
13	2	Bocaiúva do Sul	12.755	200	155	2	0
14	2	Campina Grande do Sul	42.880	883	682	21	67
15	2	Campo do Tenente	7.894	69	51	3	0
16	2	Campo Largo	130.091	2.767	1.730	65	104
17	2	Campo Magro	28.885	480	237	9	32
18	2	Cerro Azul	17.725	150	104	9	11
19	2	Colombo	240.840	3.175	2.173	124	103
20	2	Contenda	18.326	160	94	2	3
21	2	Curitiba	1.917.185	33.958	25.643	1.158	1.864
22	2	Doutor Ulysses	5.609	52	49	-	0
23	2	Fazenda Rio Grande	98.368	2.054	1.130	65	69
24	2	Itaperuçu	28.187	933	789	19	26
25	2	Lapa	47.909	807	466	10	4
26	2	Mandirituba	26.411	387	305	11	2
27	2	Piên	12.606	61	38	2	2
28	2	Pinhais	130.789	2.735	1.854	72	85
29	2	Piraquara	111.052	1.856	1.133	73	28
30	2	Quatro Barras	23.199	510	443	12	26
31	2	Quitandinha	18.873	298	255	6	14
32	2	Rio Branco do Sul	32.273	792	531	24	6
33	2	Rio Negro	33.922	360	52	12	2
34	2	São José dos Pinhais	317.476	3.310	2.095	147	74
35	2	Tijucas do Sul	16.646	252	200	5	14
36	2	Tunas do Paraná	8.509	88	67	-	1

37	3	Arapoti	27.925	212	189	1	1
38	3	Carambeí	22.993	278	244	5	15
39	3	Castro	71.151	864	736	11	15
40	3	Ipiranga	15.092	57	21	2	0
41	3	Ivaí	13.791	20	19	-	0
42	3	Jaguariaíva	34.683	213	177	6	3
43	3	Palmeira	33.757	120	59	2	4
44	3	Piraí do Sul	25.291	141	116	4	7
45	3	Ponta Grossa	348.043	3.206	2.465	79	321
46	3	Porto Amazonas	4.821	45	7	1	1
47	3	São João do Triunfo	14.996	14	12	-	0
48	3	Sengés	19.267	139	122	5	0
49	4	Fernandes Pinheiro	5.690	26	22	1	6
50	4	Guamiranga	8.664	21	15	-	4
51	4	Imbituva	32.179	270	246	9	9
52	4	Inácio Martins	11.129	24	21	-	4
53	4	Irati	60.357	293	235	9	34
54	4	Mallet	13.595	65	56	2	8
55	4	Rebouças	14.851	27	21	3	2
56	4	Rio Azul	15.134	45	37	-	6
57	4	Teixeira Soares	12.163	29	23	1	2
58	5	Boa Ventura de São Roque	6.411	3	3	-	0
59	5	Campina do Simão	3.917	5	4	1	0
60	5	Candói	15.903	72	20	-	0
61	5	Cantagalo	13.306	64	58	1	1
62	5	Foz do Jordão	4.745	113	90	4	2
63	5	Goioxim	7.170	18	16	1	0
64	5	Guarapuava	180.334	602	518	8	7
65	5	Laranjal	5.921	-	-	-	0
66	5	Laranjeiras do Sul	32.006	255	61	1	0
67	5	Marquinho	4.472	14	9	1	0
68	5	Nova Laranjeiras	11.603	46	42	1	1
69	5	Palmital	13.389	17	7	-	5
70	5	Pinhão	32.219	134	121	1	0
71	5	Pitanga	30.635	193	164	2	1
72	5	Porto Barreiro	3.292	23	20	1	0
73	5	Prudentópolis	51.961	86	74	1	3
74	5	Reserva do Iguaçu	7.950	46	26	-	1
75	5	Rio Bonito do Iguaçu	13.283	97	80	-	0
76	5	Turvo	13.340	5	3	-	0
77	5	Virmond	4.023	33	7	1	1

78	6	Antônio Olinto	7.441	70	40	1	1
79	6	Bituruna	16.377	41	25	1	1
80	6	Cruz Machado	18.675	39	24	1	0
81	6	General Carneiro	13.735	58	25	3	0
82	6	Paula Freitas	5.837	18	16	2	0
83	6	Paulo Frontin	7.321	15	11	-	0
84	6	Porto Vitória	4.068	25	2	1	1
85	6	São Mateus do Sul	45.806	232	111	6	1
86	6	União da Vitória	57.111	298	235	6	3
87	7	Bom Sucesso do Sul	3.274	8	5	-	1
88	7	Chopinzinho	19.343	95	74	2	6
89	7	Clevelândia	16.671	251	168	11	15
90	7	Coronel Domingos Soares	7.475	219	198	-	68
91	7	Coronel Vivida	20.892	121	91	2	17
92	7	Honório Serpa	5.305	21	18	-	0
93	7	Itapejara D'Oeste	11.831	64	29	-	55
94	7	Mangueirinha	16.787	95	73	1	2
95	7	Mariópolis	6.586	57	38	2	2
96	7	Palmas	50.198	144	132	2	13
97	7	Pato Branco	81.893	799	634	16	66
98	7	São João	10.303	116	40	2	9
99	7	Saudade do Iguaçu	5.459	58	51	1	0
100	7	Sulina	3.033	52	46	-	0
101	7	Vitorino	6.817	64	60	-	1
102	8	Ampére	18.989	94	78	3	1
103	8	Barracão	10.238	77	63	2	1
104	8	Bela Vista do Caroba	3.567	18	17	-	0
105	8	Boa Esperança do Iguaçu	2.538	37	34	-	0
106	8	Bom Jesus do Sul	3.577	14	12	1	0
107	8	Capanema	19.099	509	473	3	0
108	8	Cruzeiro do Iguaçu	4.264	97	85	3	0
109	8	Dois Vizinhos	40.234	1.205	789	16	11
110	8	Enéas Marques	5.990	131	98	5	2
111	8	Flor da Serra do Sul	4.645	4	3	-	0
112	8	Francisco Beltrão	89.942	1.161	789	20	27
113	8	Manfrinópolis	2.639	16	13	-	0
114	8	Marmeleiro	14.346	173	141	4	3
115	8	Nova Esperança do Sudoeste	5.063	76	44	1	3
116	8	Nova Prata do Iguaçu	10.552	105	52	4	1
117	8	Pérola D'Oeste	6.407	39	20	4	0
118	8	Pinhal de São Bento	2.725	4	2	-	0
119	8	Planalto	13.528	250	238	1	1



120	<b>8</b>	Pranchita	<b>5.221</b>	<b>24</b>	<b>16</b>	<b>1</b>	<b>0</b>
121	<b>8</b>	Realeza	<b>16.894</b>	<b>119</b>	<b>98</b>	<b>2</b>	<b>14</b>
122	<b>8</b>	Renascença	<b>6.818</b>	<b>88</b>	<b>70</b>	<b>2</b>	<b>1</b>
123	<b>8</b>	Salgado Filho	<b>3.679</b>	<b>22</b>	<b>20</b>	-	<b>0</b>
124	<b>8</b>	Salto do Lontra	<b>14.695</b>	<b>160</b>	<b>137</b>	<b>3</b>	<b>11</b>
125	<b>8</b>	Santa Izabel do Oeste	<b>14.521</b>	<b>40</b>	<b>28</b>	<b>2</b>	<b>1</b>
126	<b>8</b>	Santo Antônio do Sudoeste	<b>20.069</b>	<b>94</b>	<b>74</b>	<b>1</b>	<b>2</b>
127	<b>8</b>	São Jorge D'Oeste	<b>9.074</b>	<b>172</b>	<b>155</b>	<b>1</b>	<b>1</b>
128	<b>8</b>	Verê	<b>7.342</b>	<b>38</b>	<b>27</b>	<b>3</b>	<b>2</b>
129	<b>9</b>	Foz do Iguaçu	<b>258.823</b>	<b>5.275</b>	<b>3.165</b>	<b>79</b>	<b>1.089</b>
130	<b>9</b>	Itaipulândia	<b>10.961</b>	<b>202</b>	<b>171</b>	<b>2</b>	<b>6</b>
131	<b>9</b>	Matelândia	<b>17.775</b>	<b>637</b>	<b>546</b>	<b>4</b>	<b>13</b>
132	<b>9</b>	Medianeira	<b>45.812</b>	<b>939</b>	<b>812</b>	<b>8</b>	<b>22</b>
133	<b>9</b>	Missal	<b>10.700</b>	<b>169</b>	<b>143</b>	-	<b>5</b>
134	<b>9</b>	Ramilândia	<b>4.426</b>	<b>129</b>	<b>119</b>	<b>1</b>	<b>1</b>
135	<b>9</b>	Santa Terezinha de Itaipu	<b>23.224</b>	<b>371</b>	<b>288</b>	<b>7</b>	<b>19</b>
136	<b>9</b>	São Miguel do Iguaçu	<b>27.325</b>	<b>467</b>	<b>401</b>	<b>4</b>	<b>29</b>
137	<b>9</b>	Serranópolis do Iguaçu	<b>4.513</b>	<b>115</b>	<b>76</b>	-	<b>7</b>
138	<b>10</b>	Anahy	<b>2.816</b>	<b>28</b>	<b>24</b>	-	<b>0</b>
139	<b>10</b>	Boa Vista da Aparecida	<b>7.643</b>	<b>127</b>	<b>114</b>	<b>3</b>	<b>0</b>
140	<b>10</b>	Braganey	<b>5.473</b>	<b>53</b>	<b>45</b>	<b>2</b>	<b>0</b>
141	<b>10</b>	Cafelândia	<b>17.775</b>	<b>198</b>	<b>176</b>	<b>1</b>	<b>4</b>
142	<b>10</b>	Campo Bonito	<b>3.905</b>	<b>50</b>	<b>40</b>	-	<b>1</b>
143	<b>10</b>	Capitão Leônidas Marques	<b>15.724</b>	<b>169</b>	<b>141</b>	-	<b>2</b>
144	<b>10</b>	Cascavel	<b>324.476</b>	<b>6.947</b>	<b>5.599</b>	<b>130</b>	<b>130</b>
145	<b>10</b>	Catanduvas	<b>10.213</b>	<b>72</b>	<b>68</b>	-	<b>0</b>
146	<b>10</b>	Céu Azul	<b>11.709</b>	<b>175</b>	<b>138</b>	-	<b>1</b>
147	<b>10</b>	Corbélia	<b>17.024</b>	<b>291</b>	<b>182</b>	<b>6</b>	<b>0</b>
148	<b>10</b>	Diamante do Sul	<b>3.454</b>	<b>34</b>	<b>32</b>	<b>1</b>	<b>0</b>
149	<b>10</b>	Espigão Alto do Iguaçu	<b>4.188</b>	<b>22</b>	<b>19</b>	-	<b>0</b>
150	<b>10</b>	Formosa do Oeste	<b>6.700</b>	<b>37</b>	<b>23</b>	<b>3</b>	<b>3</b>
151	<b>10</b>	Guaraniaçu	<b>12.733</b>	<b>135</b>	<b>128</b>	<b>2</b>	<b>1</b>
152	<b>10</b>	Itambé	<b>6.334</b>	<b>68</b>	<b>49</b>	<b>3</b>	<b>2</b>
153	<b>10</b>	Iguatu	<b>2.258</b>	<b>8</b>	<b>8</b>	-	<b>0</b>
154	<b>10</b>	Iracema do Oeste	<b>2.325</b>	<b>43</b>	<b>31</b>	<b>1</b>	<b>2</b>
155	<b>10</b>	Jesuítas	<b>8.495</b>	<b>157</b>	<b>134</b>	<b>6</b>	<b>0</b>
156	<b>10</b>	Lindoeste	<b>4.762</b>	<b>20</b>	<b>14</b>	-	<b>1</b>

157	10	Nova Aurora	10.650	130	102	2	7
158	10	Quedas do Iguaçu	33.788	183	166	6	4
159	10	Santa Lúcia	3.834	29	24	-	0
160	10	Santa Tereza do Oeste	10.182	125	108	4	2
161	10	Três Barras do Paraná	12.043	104	88	5	0
162	10	Vera Cruz do Oeste	8.590	189	157	1	1
163	11	Altamira do Paraná	2.209	11	8	-	0
164	11	Araruna	13.939	172	142	7	0
165	11	Barbosa Ferraz	11.714	150	142	4	1
166	11	Boa Esperança	4.165	33	32	-	1
167	11	Campina da Lagoa	14.366	29	8	2	1
168	11	Campo Mourão	94.212	948	701	36	4
169	11	Corumbataí do Sul	3.313	61	51	1	0
170	11	Engenheiro Beltrão	14.020	178	145	1	2
171	11	Farol	3.139	6	1	1	0
172	11	Fênix	4.777	59	56	-	0
173	11	Goioerê	28.962	112	74	11	1
174	11	Iretama	10.241	101	57	4	0
175	11	Janiópolis	5.400	49	30	6	0
176	11	Juranda	7.391	49	37	1	0
177	11	Luiziana	7.285	28	25	1	0
178	11	Mamborê	13.252	78	67	2	1
179	11	Moreira Sales	12.201	125	109	3	1
180	11	Nova Cantu	5.550	14	9	-	0
181	11	Peabiru	13.985	106	85	4	1
182	11	Quarto Centenário	4.560	24	14	-	0
183	11	Quinta do Sol	4.640	96	85	5	0
184	11	Rancho Alegre D'Oeste	2.682	6	5	-	0
185	11	Roncador	10.058	71	4	2	0
186	11	Terra Boa	16.984	170	144	7	4
187	11	Ubiratã	21.119	84	45	1	3
188	12	Alto Paraíso	2.799	5	2	-	0
189	12	Alto Piquiri	9.896	113	94	4	0
190	12	Altônia	21.933	177	51	2	3
191	12	Brasilândia do Sul	2.719	32	6	-	0
192	12	Cafezal do Sul	4.080	22	16	-	0
193	12	Cruzeiro do Oeste	20.917	117	85	-	0
194	12	Douradina	8.621	36	32	1	0
195	12	Esperança Nova	1.732	10	8	-	0
196	12	Francisco Alves	6.101	135	106	1	0
197	12	Icaraíma	8.025	33	15	1	1

198	12	Iporã	14.073	34	17	1	0
199	12	Ivaté	8.128	11	6	-	0
200	12	Maria Helena	5.720	41	33	-	1
201	12	Mariluz	10.354	66	38	3	0
202	12	Nova Olímpia	5.785	46	43	-	0
203	12	Perobal	6.092	33	32	1	0
204	12	Pérola	11.144	144	50	3	1
205	12	São Jorge do Patrocínio	5.698	43	41	-	0
206	12	Tapira	5.584	26	23	-	0
207	12	Umuarama	110.590	909	696	13	5
208	12	Xamburé	5.728	35	25	1	0
209	13	Cianorte	81.393	895	610	14	9
210	13	Cidade Gaúcha	12.503	255	243	1	1
211	13	Guaporema	2.246	26	25	1	0
212	13	Indianópolis	4.449	119	111	-	0
213	13	Japurá	9.349	107	96	-	5
214	13	Jussara	6.983	93	82	2	0
215	13	Rondon	9.534	103	90	2	0
216	13	São Manoel do Paraná	2.158	29	23	1	0
217	13	São Tomé	5.693	80	76	1	1
218	13	Tapejara	16.062	197	190	5	1
219	13	Tuneiras do Oeste	8.599	108	100	-	2
220	14	Alto Paraná	14.679	75	61	-	2
221	14	Amaporã	6.181	25	24	-	1
222	14	Cruzeiro do Sul	4.489	26	25	-	2
223	14	Diamante do Norte	5.146	41	28	-	0
224	14	Guairaçá	6.553	62	13	1	1
225	14	Inajá	3.103	60	58	1	1
226	14	Itaúna do Sul	2.951	13	11	-	0
227	14	Jardim Olinda	1.343	6	6	-	0
228	14	Loanda	22.927	108	93	2	0
229	14	Marilena	7.067	41	25	4	0
230	14	Mirador	2.231	22	19	1	0
231	14	Nova Aliança do Ivaí	1.534	1	1	-	0
232	14	Nova Londrina	13.225	139	124	1	0
233	14	Paraíso do Norte	13.631	54	30	3	3
234	14	Paranapoema	3.164	24	19	-	0
235	14	Paranavaí	87.813	454	392	15	22
236	14	Planaltina do Paraná	4.254	19	17	-	0
237	14	Porto Rico	2.561	8	8	-	0
238	14	Querência do Norte	12.180	34	33	-	0

239	14	Santa Cruz Monte Castelo	7.849	32	25	1	1
240	14	Santa Isabel do Ivaí	8.603	60	53	3	0
241	14	Santa Mônica	3.944	9	8	1	0
242	14	Santo Antônio do Caiuá	2.656	24	23	1	0
243	14	São Carlos do Ivaí	6.834	16	2	-	3
244	14	São João do Caiuá	5.874	48	42	1	0
245	14	São Pedro do Paraná	2.338	8	4	-	0
246	14	Tamboara	5.080	44	37	1	1
247	14	Terra Rica	16.652	47	41	2	0
248	15	Ângulo	2.927	45	37	1	0
249	15	Astorga	26.011	373	312	7	0
250	15	Atalaia	3.902	82	65	1	0
251	15	Colorado	23.879	301	272	7	1
252	15	Doutor Camargo	5.976	27	19	2	1
253	15	Floraí	4.953	35	30	3	0
254	15	Floresta	6.695	114	95	2	3
255	15	Flórida	2.679	42	39	-	0
256	15	Iguaraçu	4.366	32	23	-	1
257	15	Itaguajé	4.487	40	20	2	0
258	15	Itambé	6.107	245	215	10	0
259	15	Ivatuba	3.238	18	12	1	0
260	15	Lobato	4.755	31	26	-	0
261	15	Mandaguaçu	22.531	378	247	4	0
262	15	Mandaguari	34.281	239	54	7	3
263	15	Marialva	35.180	284	232	3	0
264	15	Maringá	417.010	6.514	5.091	117	175
265	15	Munhoz de Mello	3.958	72	71	-	0
266	15	Nossa Senhora das Graças	4.008	69	67	1	0
267	15	Nova Esperança	27.821	325	153	6	1
268	15	Ourizona	3.430	19	5	1	0
269	15	Paiçandu	40.777	623	573	7	5
270	15	Paranacity	11.361	45	38	-	0
271	15	Presidente Castelo Branco	5.260	92	81	1	0
272	15	Santa Fé	11.885	114	65	2	2
273	15	Santa Inês	1.624	32	29	-	0
274	15	Santo Inácio	5.431	166	151	2	2
275	15	São Jorge do Ivaí	5.559	43	38	2	0
276	15	Sarandi	95.543	924	514	11	10
277	15	Uniflor	2.595	17	14	1	0
278	16	Apucarana	133.726	750	194	32	4
279	16	Arapongas	121.198	2.467	242	86	9
280	16	Bom Sucesso	6.995	100	85	1	0

281	<b>16</b>	Borrazópolis	<b>6.749</b>	<b>54</b>	<b>45</b>	-	<b>0</b>
282	<b>16</b>	Califórnia	<b>8.533</b>	<b>78</b>	<b>60</b>	<b>2</b>	<b>0</b>
283	<b>16</b>	Cambira	<b>7.813</b>	<b>73</b>	<b>46</b>	<b>2</b>	<b>3</b>
284	<b>16</b>	Faxinal	<b>17.185</b>	<b>159</b>	<b>88</b>	<b>2</b>	<b>1</b>
285	<b>16</b>	Grandes Rios	<b>5.742</b>	<b>55</b>	<b>36</b>	<b>1</b>	<b>0</b>
286	<b>16</b>	Jandaia do Sul	<b>21.122</b>	<b>426</b>	<b>319</b>	<b>7</b>	<b>4</b>
287	<b>16</b>	Kaloré	<b>4.154</b>	<b>39</b>	<b>15</b>	-	<b>0</b>
288	<b>16</b>	Marilândia do Sul	<b>8.858</b>	<b>46</b>	<b>29</b>	-	<b>1</b>
289	<b>16</b>	Marumbi	<b>4.681</b>	<b>52</b>	<b>25</b>	<b>2</b>	<b>0</b>
290	<b>16</b>	Mauá da Serra	<b>10.397</b>	<b>283</b>	<b>88</b>	<b>4</b>	<b>1</b>
291	<b>16</b>	Novo Itacolomi	<b>2.848</b>	<b>24</b>	<b>18</b>	-	<b>0</b>
292	<b>16</b>	Rio Bom	<b>3.225</b>	<b>15</b>	<b>7</b>	<b>1</b>	<b>0</b>
293	<b>16</b>	Sabáudia	<b>6.760</b>	<b>105</b>	<b>1</b>	<b>2</b>	<b>0</b>
294	<b>16</b>	São Pedro do Ivaí	<b>10.915</b>	<b>149</b>	<b>67</b>	<b>7</b>	<b>0</b>
295	<b>17</b>	Alvorada do Sul	<b>11.306</b>	<b>55</b>	<b>4</b>	<b>4</b>	<b>0</b>
296	<b>17</b>	Assaí	<b>15.289</b>	<b>257</b>	<b>222</b>	<b>11</b>	<b>1</b>
297	<b>17</b>	Bela Vista do Paraíso	<b>15.395</b>	<b>148</b>	<b>3</b>	<b>4</b>	<b>2</b>
298	<b>17</b>	Cafeara	<b>2.914</b>	<b>51</b>	<b>36</b>	-	<b>3</b>
299	<b>17</b>	Cambé	<b>105.704</b>	<b>1.549</b>	<b>131</b>	<b>26</b>	<b>17</b>
300	<b>17</b>	Centenário do Sul	<b>10.891</b>	<b>145</b>	<b>129</b>	<b>2</b>	<b>0</b>
301	<b>17</b>	Florestópolis	<b>10.646</b>	<b>304</b>	<b>262</b>	<b>5</b>	<b>0</b>
302	<b>17</b>	Guaraci	<b>5.473</b>	<b>92</b>	<b>79</b>	<b>3</b>	<b>0</b>
303	<b>17</b>	Ibiporã	<b>53.970</b>	<b>997</b>	<b>548</b>	<b>12</b>	<b>7</b>
304	<b>17</b>	Jaguapitã	<b>13.494</b>	<b>407</b>	<b>10</b>	<b>7</b>	<b>1</b>
305	<b>17</b>	Jataizinho	<b>12.536</b>	<b>413</b>	<b>309</b>	<b>5</b>	<b>1</b>
306	<b>17</b>	Londrina	<b>563.943</b>	<b>8.671</b>	<b>6.060</b>	<b>214</b>	<b>293</b>
307	<b>17</b>	Lupionópolis	<b>4.894</b>	<b>55</b>	<b>35</b>	-	<b>1</b>
308	<b>17</b>	Miraselva	<b>1.816</b>	<b>21</b>	<b>17</b>	-	<b>0</b>
309	<b>17</b>	Pitangueiras	<b>3.185</b>	<b>18</b>	<b>4</b>	<b>1</b>	<b>0</b>
310	<b>17</b>	Porecatu	<b>13.084</b>	<b>199</b>	<b>157</b>	<b>1</b>	<b>0</b>
311	<b>17</b>	Prado Ferreira	<b>3.726</b>	<b>85</b>	<b>8</b>	<b>3</b>	<b>0</b>
312	<b>17</b>	Primeiro de Maio	<b>11.114</b>	<b>62</b>	<b>3</b>	<b>2</b>	<b>1</b>
313	<b>17</b>	Rolândia	<b>65.757</b>	<b>1.172</b>	<b>593</b>	<b>34</b>	<b>28</b>
314	<b>17</b>	Sertanópolis	<b>16.323</b>	<b>218</b>	<b>107</b>	<b>4</b>	<b>3</b>
315	<b>17</b>	Tamarana	<b>14.548</b>	<b>186</b>	<b>112</b>	<b>7</b>	<b>0</b>
316	<b>18</b>	Abatiá	<b>7.507</b>	<b>66</b>	<b>59</b>	-	<b>3</b>
317	<b>18</b>	Andirá	<b>20.139</b>	<b>231</b>	<b>198</b>	<b>3</b>	<b>1</b>
318	<b>18</b>	Bandeirantes	<b>31.526</b>	<b>653</b>	<b>514</b>	<b>17</b>	<b>1</b>
319	<b>18</b>	Congonhinhas	<b>8.777</b>	<b>23</b>	<b>15</b>	<b>3</b>	<b>1</b>
320	<b>18</b>	Cornélio Procópio	<b>47.847</b>	<b>444</b>	<b>322</b>	<b>19</b>	<b>16</b>
321	<b>18</b>	Itambaracá	<b>6.616</b>	<b>48</b>	<b>39</b>	<b>2</b>	<b>3</b>
322	<b>18</b>	Leópolis	<b>3.984</b>	<b>36</b>	<b>28</b>	<b>1</b>	<b>0</b>
323	<b>18</b>	Nova América da Colina	<b>3.456</b>	<b>42</b>	<b>39</b>	-	<b>1</b>
324	<b>18</b>	Nova Fátima	<b>8.170</b>	<b>48</b>	<b>23</b>	-	<b>1</b>

325	<b>18</b>	Nova Santa Bárbara	<b>4.220</b>	<b>57</b>	<b>54</b>	<b>-</b>	<b>0</b>
326	<b>18</b>	Rancho Alegre	<b>3.832</b>	<b>21</b>	<b>13</b>	<b>2</b>	<b>0</b>
327	<b>18</b>	Ribeirão do Pinhal	<b>13.112</b>	<b>222</b>	<b>195</b>	<b>11</b>	<b>9</b>
328	<b>18</b>	Santa Amélia	<b>3.385</b>	<b>8</b>	<b>6</b>	<b>1</b>	<b>0</b>
329	<b>18</b>	Santa Cecília do Pavão	<b>3.376</b>	<b>41</b>	<b>36</b>	<b>4</b>	<b>1</b>
330	<b>18</b>	Santa Mariana	<b>11.829</b>	<b>187</b>	<b>160</b>	<b>13</b>	<b>0</b>
331	<b>18</b>	Santo Antônio do Paraíso	<b>2.144</b>	<b>15</b>	<b>14</b>	<b>-</b>	<b>0</b>
332	<b>18</b>	São Jerônimo da Serra	<b>11.213</b>	<b>37</b>	<b>14</b>	<b>1</b>	<b>1</b>
333	<b>18</b>	São Sebastião da Amoreira	<b>8.847</b>	<b>116</b>	<b>100</b>	<b>6</b>	<b>4</b>
334	<b>18</b>	Sapopema	<b>6.751</b>	<b>40</b>	<b>31</b>	<b>3</b>	<b>0</b>
335	<b>18</b>	Sertaneja	<b>5.355</b>	<b>34</b>	<b>23</b>	<b>1</b>	<b>1</b>
336	<b>18</b>	Uraí	<b>11.356</b>	<b>96</b>	<b>41</b>	<b>2</b>	<b>1</b>
337	<b>19</b>	Barra do Jacaré	<b>2.781</b>	<b>15</b>	<b>1</b>	<b>-</b>	<b>0</b>
338	<b>19</b>	Cambará	<b>25.252</b>	<b>162</b>	<b>112</b>	<b>4</b>	<b>3</b>
339	<b>19</b>	Carlópolis	<b>14.283</b>	<b>84</b>	<b>81</b>	<b>1</b>	<b>3</b>
340	<b>19</b>	Conselheiro Mairinck	<b>3.843</b>	<b>55</b>	<b>44</b>	<b>1</b>	<b>8</b>
341	<b>19</b>	Figueira	<b>7.845</b>	<b>39</b>	<b>37</b>	<b>1</b>	<b>0</b>
342	<b>19</b>	Guapirama	<b>3.820</b>	<b>54</b>	<b>46</b>	<b>2</b>	<b>3</b>
343	<b>19</b>	Ibaiti	<b>31.142</b>	<b>279</b>	<b>251</b>	<b>9</b>	<b>6</b>
344	<b>19</b>	Jaboti	<b>5.244</b>	<b>30</b>	<b>24</b>	<b>-</b>	<b>0</b>
345	<b>19</b>	Jacarezinho	<b>39.435</b>	<b>312</b>	<b>273</b>	<b>3</b>	<b>14</b>
346	<b>19</b>	Japira	<b>4.995</b>	<b>48</b>	<b>47</b>	<b>-</b>	<b>0</b>
347	<b>19</b>	Joaquim Távora	<b>11.803</b>	<b>121</b>	<b>42</b>	<b>1</b>	<b>14</b>
348	<b>19</b>	Jundiá do Sul	<b>3.315</b>	<b>38</b>	<b>29</b>	<b>-</b>	<b>0</b>
349	<b>19</b>	Pinhalão	<b>6.327</b>	<b>17</b>	<b>9</b>	<b>-</b>	<b>0</b>
350	<b>19</b>	Quatiguá	<b>7.420</b>	<b>61</b>	<b>54</b>	<b>3</b>	<b>1</b>
351	<b>19</b>	Ribeirão Claro	<b>10.693</b>	<b>19</b>	<b>13</b>	<b>1</b>	<b>2</b>
352	<b>19</b>	Salto do Itararé	<b>4.973</b>	<b>54</b>	<b>50</b>	<b>2</b>	<b>1</b>
353	<b>19</b>	Santana do Itararé	<b>5.031</b>	<b>29</b>	<b>21</b>	<b>2</b>	<b>2</b>
354	<b>19</b>	Santo Antônio da Platina	<b>45.728</b>	<b>316</b>	<b>184</b>	<b>7</b>	<b>96</b>
355	<b>19</b>	São José da Boa Vista	<b>6.254</b>	<b>75</b>	<b>54</b>	<b>5</b>	<b>0</b>
356	<b>19</b>	Siqueira Campos	<b>20.778</b>	<b>101</b>	<b>67</b>	<b>8</b>	<b>6</b>
357	<b>19</b>	Tomazina	<b>8.032</b>	<b>48</b>	<b>43</b>	<b>-</b>	<b>0</b>
358	<b>19</b>	Wenceslau Braz	<b>19.444</b>	<b>139</b>	<b>122</b>	<b>5</b>	<b>3</b>
359	<b>20</b>	Assis Chateaubriand	<b>33.397</b>	<b>450</b>	<b>371</b>	<b>6</b>	<b>1</b>
360	<b>20</b>	Diamante D'Oeste	<b>5.239</b>	<b>135</b>	<b>126</b>	<b>1</b>	<b>0</b>
361	<b>20</b>	Entre Rios do Oeste	<b>4.481</b>	<b>8</b>	<b>8</b>	<b>-</b>	<b>0</b>
362	<b>20</b>	Guaíra	<b>32.923</b>	<b>224</b>	<b>214</b>	<b>3</b>	<b>2</b>
363	<b>20</b>	Marechal Cândido Rondon	<b>52.379</b>	<b>434</b>	<b>379</b>	<b>3</b>	<b>3</b>
364	<b>20</b>	Maripá	<b>5.624</b>	<b>29</b>	<b>24</b>	<b>2</b>	<b>2</b>
365	<b>20</b>	Mercedes	<b>5.493</b>	<b>28</b>	<b>22</b>	<b>1</b>	<b>0</b>
366	<b>20</b>	Nova Santa Rosa	<b>8.171</b>	<b>61</b>	<b>55</b>	<b>-</b>	<b>2</b>
367	<b>20</b>	Ouro Verde do Oeste	<b>5.975</b>	<b>69</b>	<b>62</b>	<b>5</b>	<b>0</b>
368	<b>20</b>	Palotina	<b>31.564</b>	<b>817</b>	<b>709</b>	<b>13</b>	<b>9</b>

3690	20	Pato Bragado	5.535	17	17	-	0
370	20	Quatro Pontes	4.000	39	19	-	1
371	20	Santa Helena	26.206	389	359	9	2
372	20	São José das Palmeiras	3.682	38	35	2	0
373	20	São Pedro do Iguaçu	5.976	79	74	-	0
374	20	Terra Roxa	17.439	78	63	-	0
375	20	Toledo	138.572	2.918	2.679	52	29
376	20	Tupãssi	8.128	91	83	2	0
377	21	Curiúva	15.003	163	119	7	0
378	21	Imbaú	12.936	321	165	4	1
379	21	Ortigueira	22.327	406	280	9	2
380	21	Reserva	26.602	192	26	6	0
381	21	Telêmaco Borba	78.135	2.002	1.689	40	2
382	21	Tibagi	20.436	221	189	10	0
383	21	Ventania	11.703	50	7	2	1
384	22	Arapuã	3.128	32	30	1	0
385	22	Ariranha do Ivaí	2.151	18	16	1	0
386	22	Cândido de Abreu	15.233	45	36	-	0
387	22	Cruzmaltina	2.980	43	35	1	0
388	22	Godoy Moreira	2.996	3	1	-	0
389	22	Ivaiporã	32.035	551	461	14	3
390	22	Jardim Alegre	11.465	81	41	5	0
391	22	Lidianópolis	3.391	24	20	1	0
392	22	Lunardelli	4.845	22	11	1	1
393	22	Manoel Ribas	13.494	95	81	4	0
394	22	Mato Rico	3.340	7	7	-	0
395	22	Nova Tebas	5.856	35	28	1	1
396	22	Rio Branco do Ivaí	4.083	33	20	-	0
397	22	Rosário do Ivaí	4.886	3	3	-	0
398	22	Santa Maria do Oeste	9.824	13	12	1	0
399	22	São João do Ivaí	10.386	158	150	4	0
		<b>TOTAL</b>	<b>11.348.937</b>	<b>155.661</b>	<b>110.680</b>	<b>3.928</b>	<b>5.967</b>



## RESIDENTES FORA DO PARANÁ

Fora do PR	Casos	Óbitos	Amostras em análise (investigação)
<b>TOTAL</b>	<b>1.669</b>	<b>43</b>	<b>60</b>