



PANORAMA COVID-19



MUNDO

CASOS

10.922.324

ÓBITOS

523.011



BRASIL

1.496.858

61.884



PARANÁ

30.241

749

Fontes: Dados Mundo e Brasil disponibilizados pela OMS. Disponível em: <https://covid19.who.int/>, consultados no dia 04/07/2020, às 09H31. Dados de casos confirmados de residentes no Paraná consultados da planilha de monitoramento diário de casos do CIEVS/DAV/SESA no dia 04/07/2020, às 12h. Dados preliminares, sujeitos a alterações.



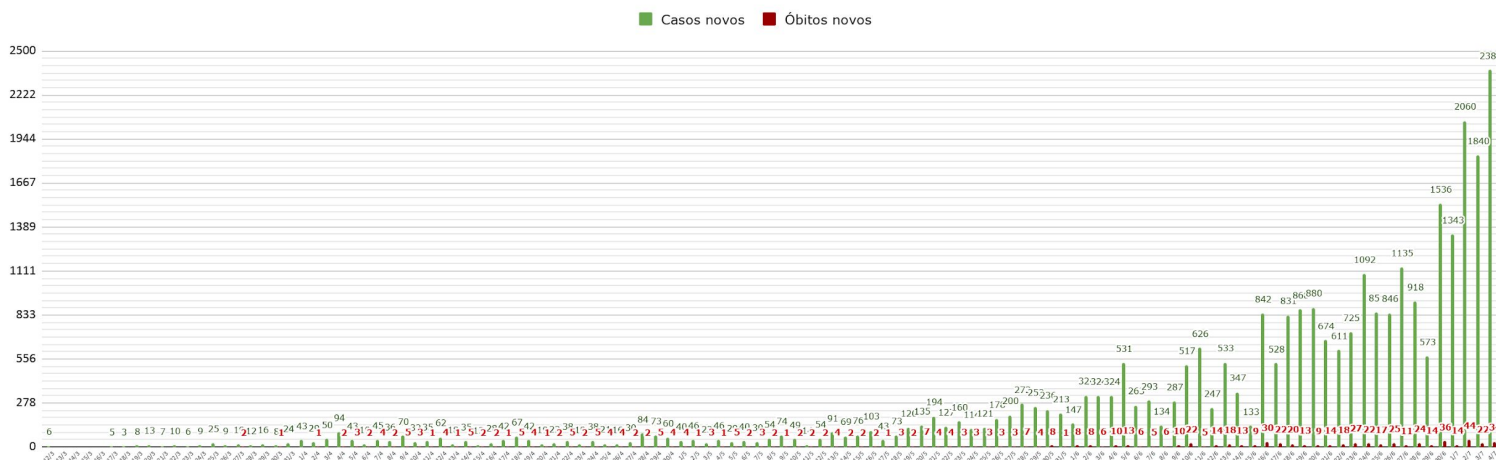
CASOS NOVOS E ÓBITOS ACUMULADOS POR DATA DE DIVULGAÇÃO



Fonte: Dados do Paraná consultados da planilha de monitoramento diário de casos do CIEVS/DAV/SESA no dia 04/07/2020, às 12h. Os números informados são posteriores às datas de diagnósticos. Dados preliminares, sujeitos a alterações.



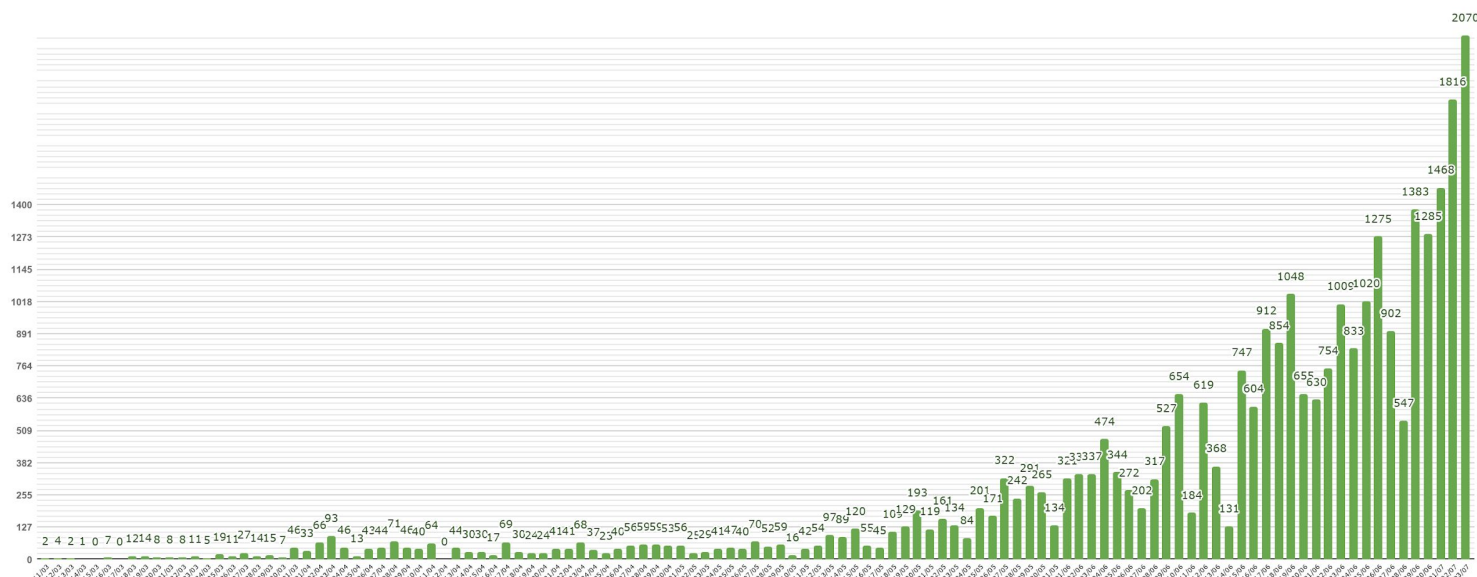
CASOS NOVOS E ÓBITOS POR DATA DE DIVULGAÇÃO



Fonte: Dados do Paraná consultados da planilha de monitoramento diário de casos do CIEVS/DAV/SESA no dia 04/07/2020, às 12h. Os números informados são posteriores às datas de diagnósticos. Dados preliminares, sujeitos a alterações.



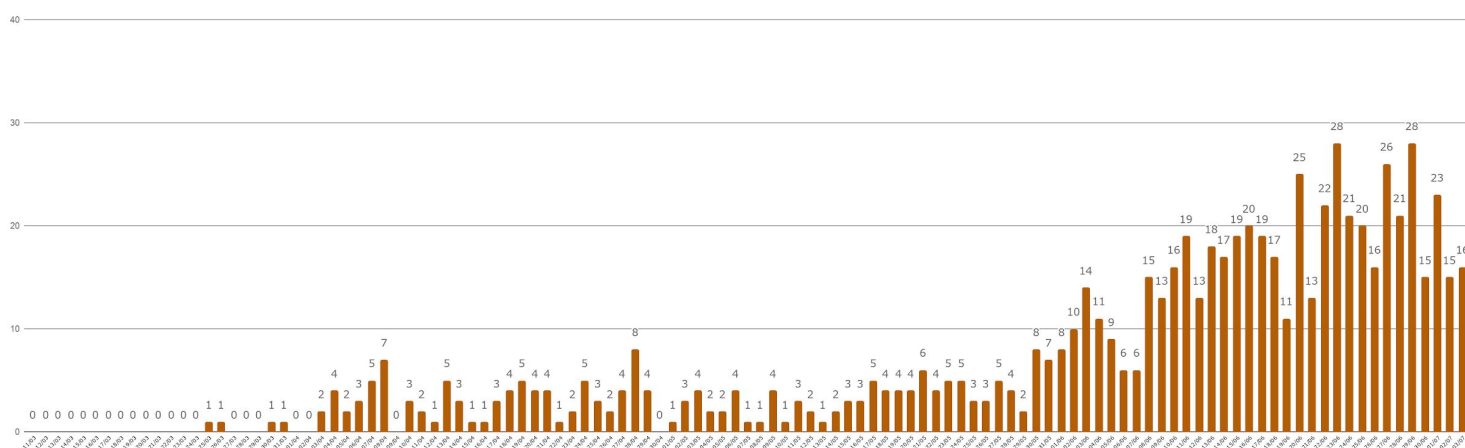
CASOS NOVOS POR DATA DE CONFIRMAÇÃO DO DIAGNÓSTICO



Fonte: Dados de casos confirmados de residentes no Paraná consultados da planilha de monitoramento diário de casos do CIEVS/DAV/SESA no dia 04/07/2020, às 12h. Dados preliminares, sujeitos a alterações.



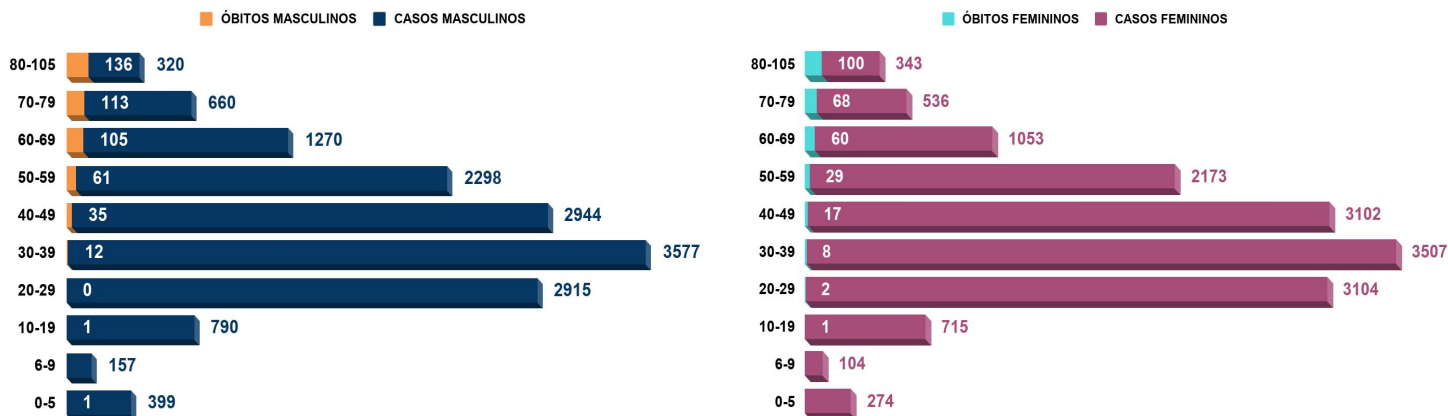
ÓBITOS SEGUNDO DATA DE OCORRÊNCIA DO ÓBITO



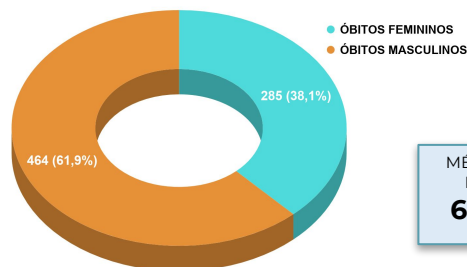
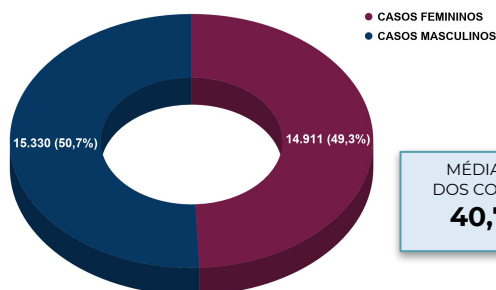
Fonte: Dados de casos confirmados de residentes no Paraná consultados da planilha de monitoramento diário de casos do CIEVS/DAV/SESA no dia 04/07/2020, às 12h. Dados preliminares, sujeitos a alterações.



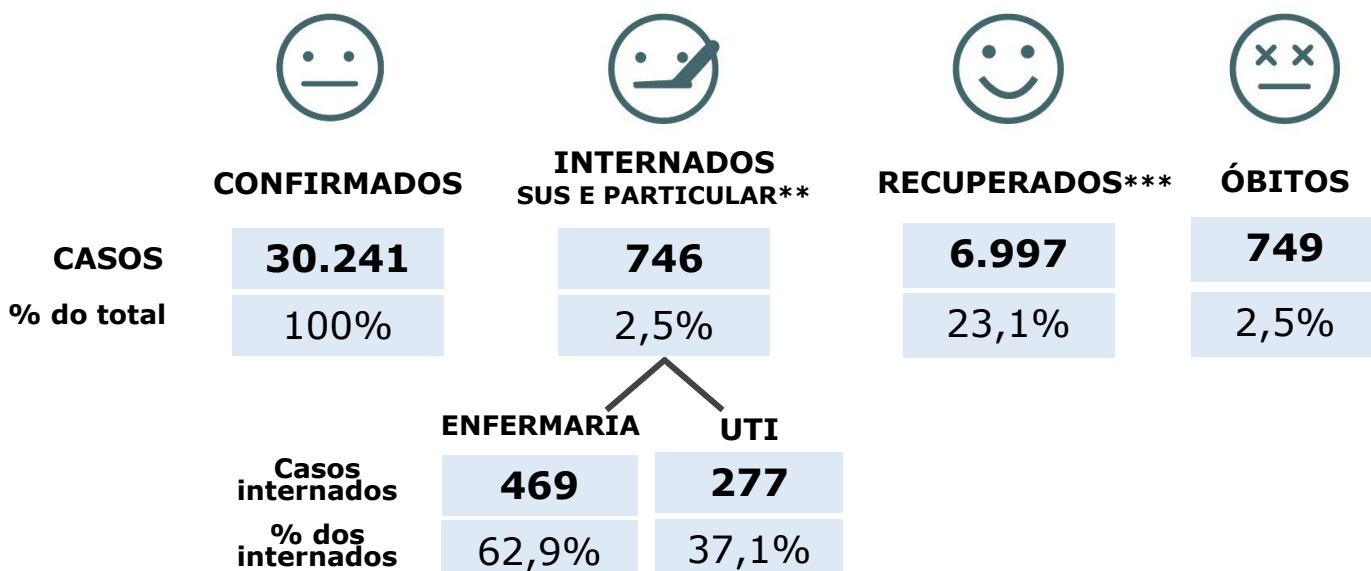
CASOS E ÓBITOS POR SEXO E FAIXA ETÁRIA



CASOS E ÓBITOS POR SEXO

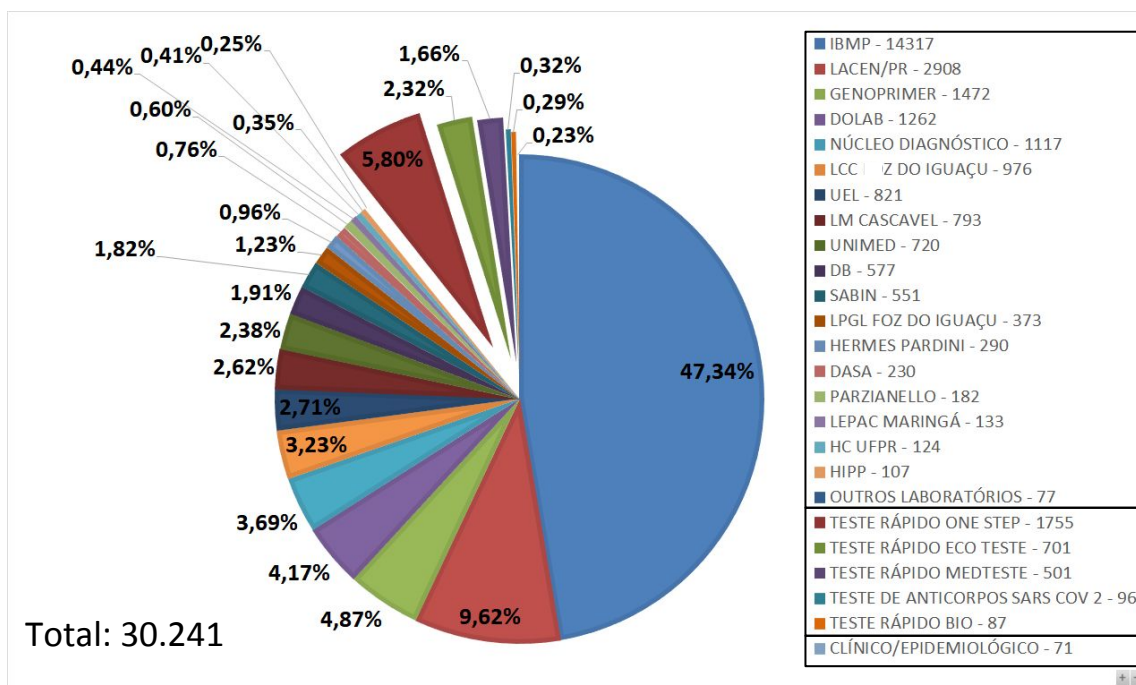


EVOLUÇÃO DOS CASOS CONFIRMADOS*



* Do total de casos confirmados, 21.749 pacientes (71,9%) estão em isolamento domiciliar ou receberam alta.
 ** Em internados estão contabilizados pacientes em ambiente hospitalar público (SUS) e também particular.
 *** Pacientes recuperados consultados da planilha de monitoramento diário de casos da Vigilância Epidemiológica da Sesa no dia 04/07/2020, às 9h. Dados preliminares, sujeitos a alterações.

CASOS POR CRITÉRIO DE CONFIRMAÇÃO E LABORATÓRIO RESPONSÁVEL PELOS EXAMES



* Os dados contemplam apenas os pacientes confirmados que residem no Paraná.

Fonte: Dados do Paraná consultados da planilha de monitoramento diário de casos do CIEVS/DAV/SESA no dia 04/07/2020, às 12h. Dados preliminares, sujeitos a alterações.

EXAMES RT-PCR REALIZADOS PELA REDE PÚBLICA E LABORATÓRIOS CREDENCIADOS REGISTRADOS NO GERENCIADOR DE AMBIENTE LABORATORIAL (GAL)

124.630*

Realizados

88.933

Negativos

9.815**

Em análise
(investigação)

Fonte: Sistema Gerenciador de Ambiente Laboratorial (GAL). Consultado no dia 04/07/2020, às 12h07.

* Outros 4.359 casos confirmados pelos critérios RT-PCR, clínico epidemiológico ou teste rápido, não estão registrados no sistema GAL.

** Os casos em investigação consultados do GAL estão detalhados ao final deste documento. Amostras em triagem **não** estão neste número.

EXAMES MÉTODO RT-PCR

5.600
por dia

LACEN e IBMP

(capacidade atual de processamento para exames com o método RT-PCR)

TESTES RÁPIDOS

352.340

One Step Test

(recebidos do Ministério da Saúde e disponibilizados para a rede estadual)



OCUPAÇÃO DE LEITOS HOSPITALARES SUS E REDE PRIVADA PACIENTES SUSPEITOS OU CONFIRMADOS COVID-19

| TIPO DE LEITO | SUS | | | REDE PRIVADA | | | TOTAL | | |
|----------------------|-------|-------|-------|--------------|-------|-------|-------|-------|-------|
| | susp. | conf. | TOTAL | susp. | conf. | TOTAL | susp. | conf. | TOTAL |
| UTI | 400 | 216 | 616 | 51 | 61 | 112 | 451 | 277 | 728 |
| CLÍNICO | 384 | 369 | 753 | 64 | 100 | 164 | 448 | 469 | 917 |
| UTI E CLÍNICO | 784 | 585 | 1.369 | 115 | 161 | 276 | 899 | 746 | 1.645 |

Fonte: Planilha de monitoramento diário de regulação de leitos CRASS/DGS/SESA. Acesso em 04/07/2020 às 14h. Dados preliminares, sujeitos a alterações.



LEITOS HOSPITALARES SUS EXCLUSIVOS PARA PACIENTES SUSPEITOS OU CONFIRMADOS COVID-19 POR MACRORREGIÃO

| | ADULTO | | | | | | | | PEDIÁTRICO | | | | | | | |
|--------------|------------|------------|------------|-------------|--------------|------------|------------|-------------|------------|-----------|-----------|-------------|------------|----------|-----------|-------------|
| | UTI | | | | ENFERMARIA | | | | UTI | | | | ENFERMARIA | | | |
| | Exist. | Ocup. | Livres | Tx de ocup. | Exist. | Ocup. | Livres | Tx de ocup. | Exist. | Ocup. | Livres | Tx de ocup. | Exist. | Ocup. | Livres | Tx de ocup. |
| LESTE | 418 | 363 | 55 | 87% | 634 | 358 | 276 | 56% | 21 | 11 | 10 | 52% | 32 | 5 | 27 | 16% |
| OESTE | 108 | 77 | 31 | 71% | 166 | 82 | 84 | 49% | 2 | 1 | 1 | 50% | 6 | 0 | 6 | 0% |
| NOROESTE | 122 | 69 | 53 | 57% | 247 | 71 | 176 | 29% | 11 | 0 | 11 | 0% | 18 | 2 | 16 | 11% |
| NORTE | 163 | 62 | 101 | 38% | 243 | 96 | 147 | 40% | 3 | 2 | 1 | 67% | 14 | 0 | 14 | 0% |
| TOTAL | 811 | 571 | 240 | 70% | 1.290 | 607 | 683 | 47% | 37 | 14 | 23 | 38% | 70 | 7 | 63 | 10% |

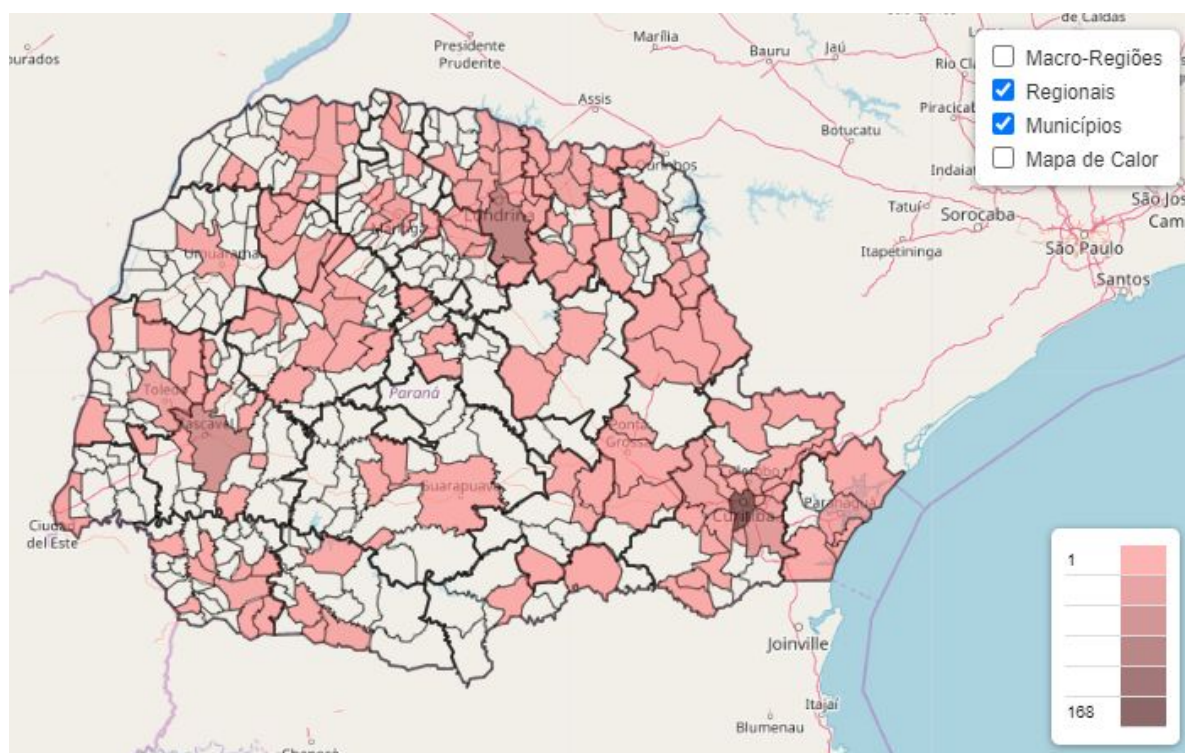
Fonte: Planilha de monitoramento diário de regulação de leitos DGS/SESA. Sistema Estadual de Regulação, SMS de Curitiba, SMS de São José dos Pinhais, SMS de Araucária e SMS de Pato Branco, acesso em 04/07/2020 às 14h. Dados preliminares, sujeitos a alterações.



MUNICÍPIOS COM CASOS CONFIRMADOS DE COVID-19



MUNICÍPIOS COM ÓBITOS POR COVID-19

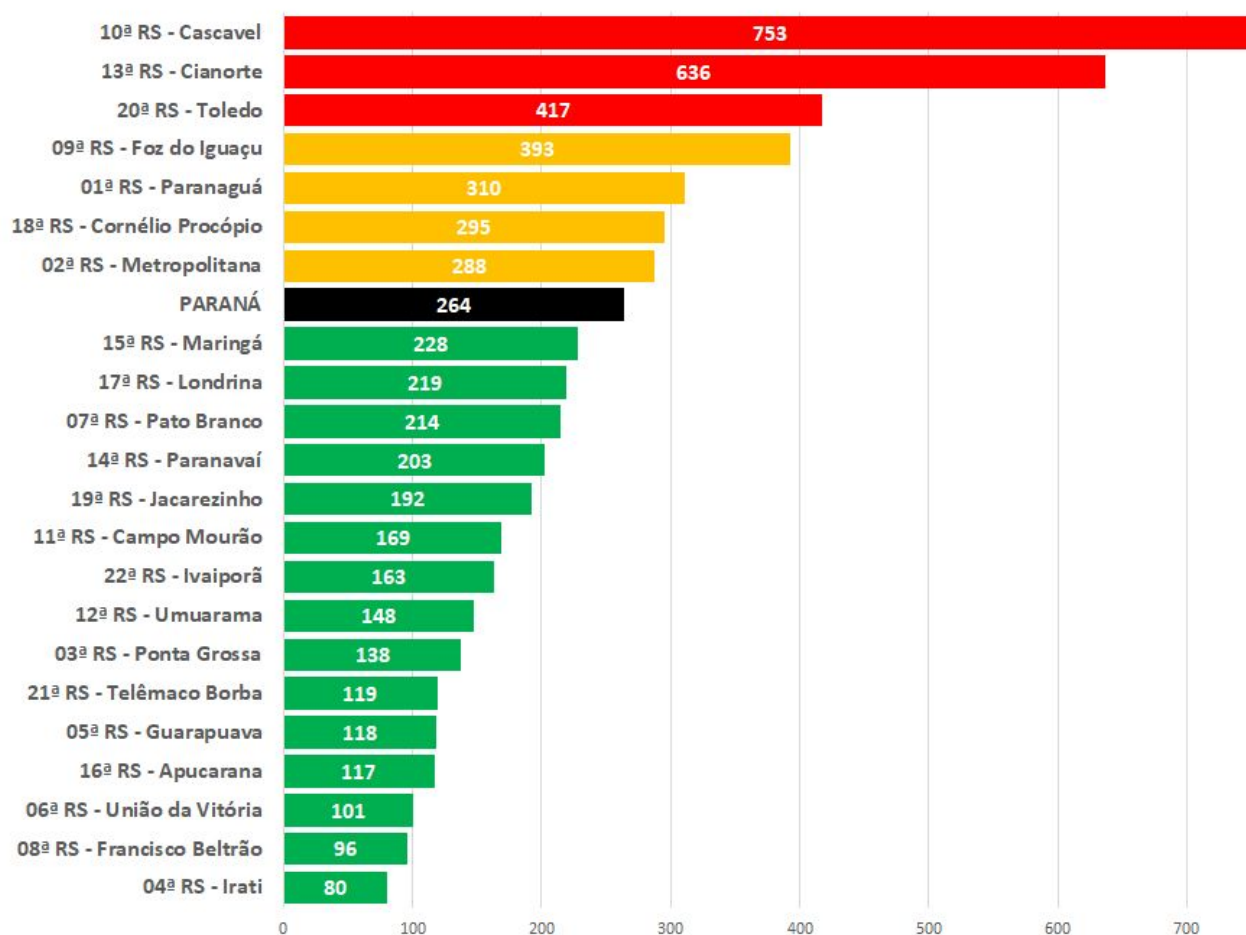


Fonte: Dados do Paraná consultados da planilha de monitoramento diário de casos do CIEVS/DAV/SESA no dia 04/07/2020, às 12h. Dados preliminares, sujeitos a alterações.



COEFICIENTE DE INCIDÊNCIA POR REGIONAL DE SAÚDE (CASOS CONFIRMADOS POR 100 MIL HABITANTES)

Dados do Paraná constam no gráfico para efeito comparativo. Cada linha refere-se a uma Regional de Saúde do Paraná que compreende vários municípios.



EMERGÊNCIA

50% acima da
incidência
estadual

ATENÇÃO

Entre 50% e a
incidência
estadual

ALERTA

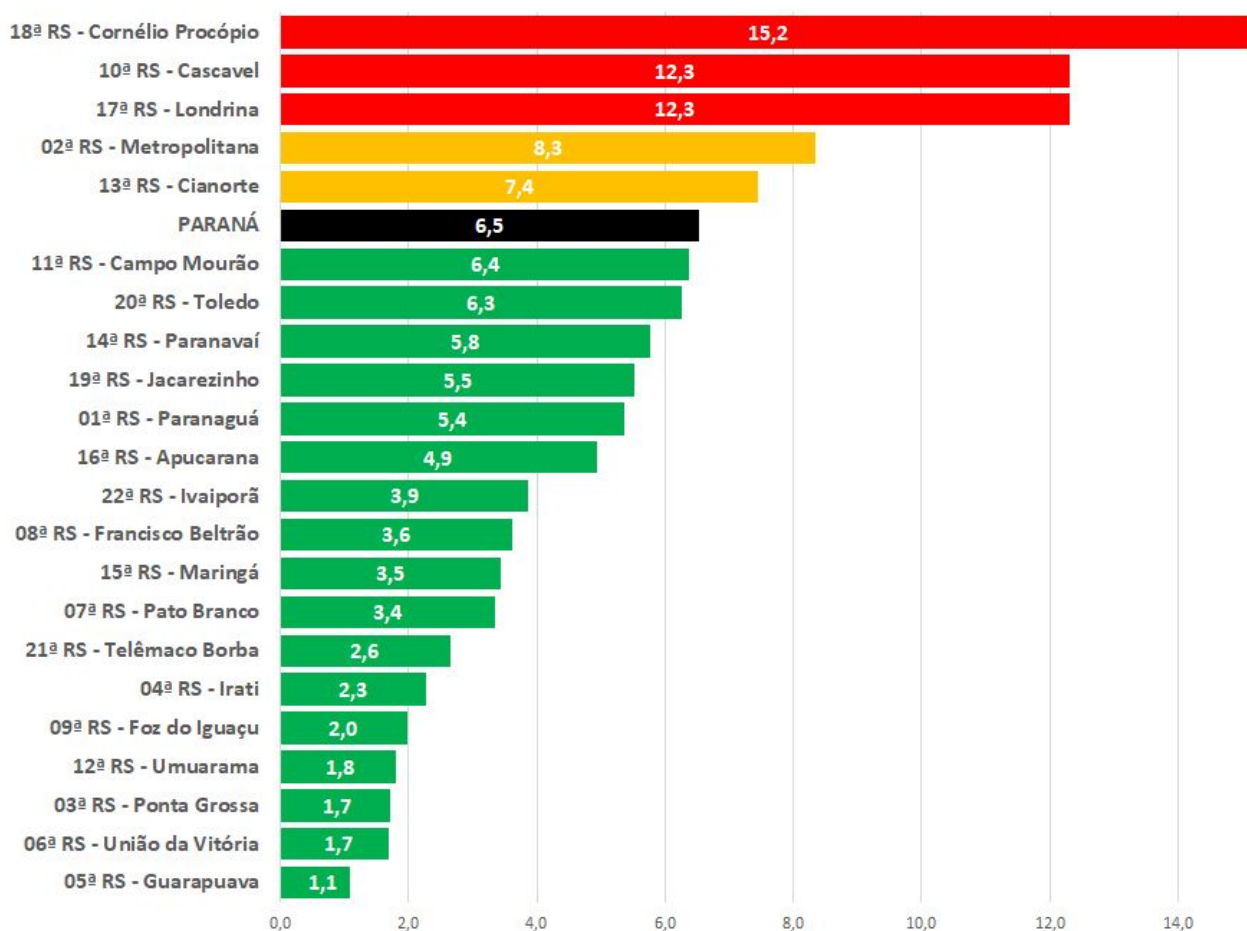
Abaixo da
incidência
estadual

* O município de Curitiba faz parte da 2ª Regional de Saúde, Regional Metropolitana.
Fonte: Dados Mundo e Brasil disponibilizados pela OMS. Disponível em: <https://covid19.who.int/>, consultados no dia 04/07/2020, às 09h31. Dados do Paraná consultados da planilha de monitoramento diário de casos do CIEVS/DAV/SESA, 04/07/2020, às 12h. Dados preliminares, sujeitos a alterações.



COEFICIENTE DE MORTALIDADE POR REGIONAL DE SAÚDE (ÓBITOS POR 100 MIL HABITANTES)

Dados Paraná constam no gráfico para efeito comparativo. Cada linha refere-se a uma Regional de Saúde do Paraná que compreende vários municípios.



EMERGÊNCIA

50% acima da
incidência
estadual

ATENÇÃO

Entre 50% e a
incidência
estadual

ALERTA

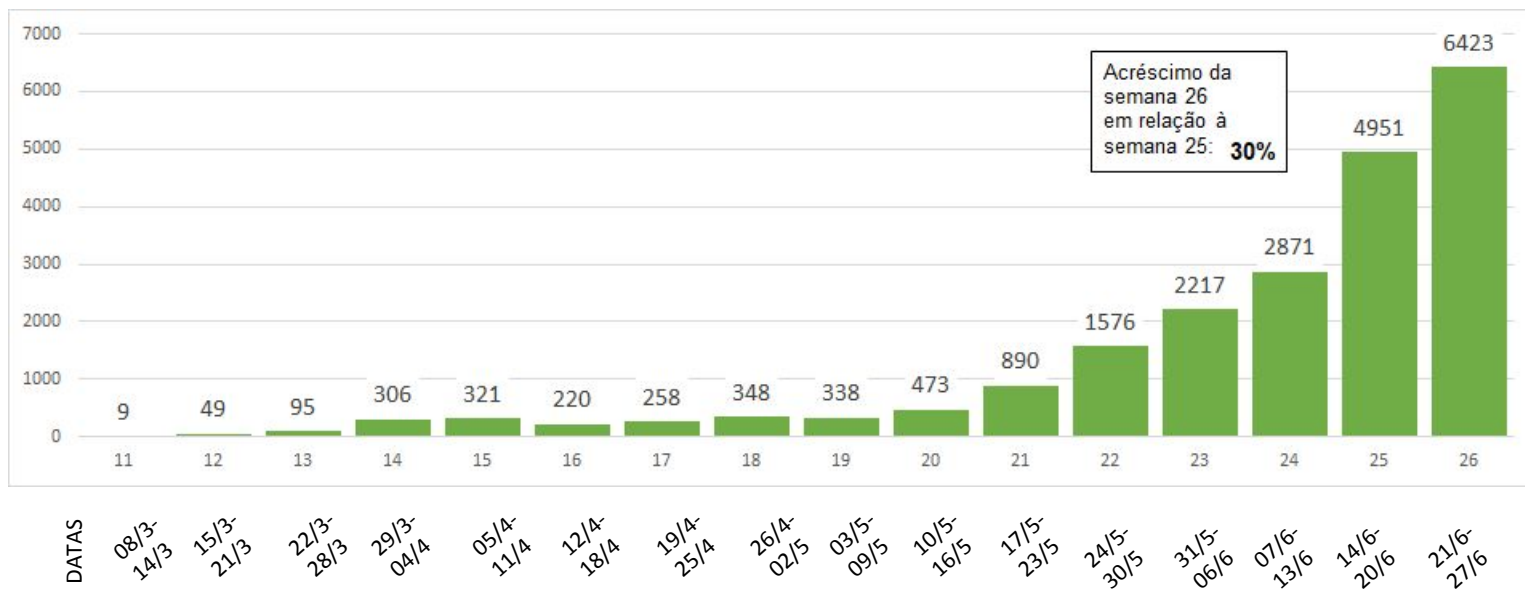
Abaixo da
incidência
estadual

* O município de Curitiba faz parte da 2ª Regional de Saúde, Regional Metropolitana.

Fonte: Dados Mundo e Brasil disponibilizados pela OMS. Disponível em: <https://covid19.who.int/>, consultados no dia 04/07/2020, às 09h31. Dados do Paraná consultados da planilha de monitoramento diário de casos do CIEVS/DAV/SESA, 04/07/2020, às 12h. Dados preliminares, sujeitos a alterações.



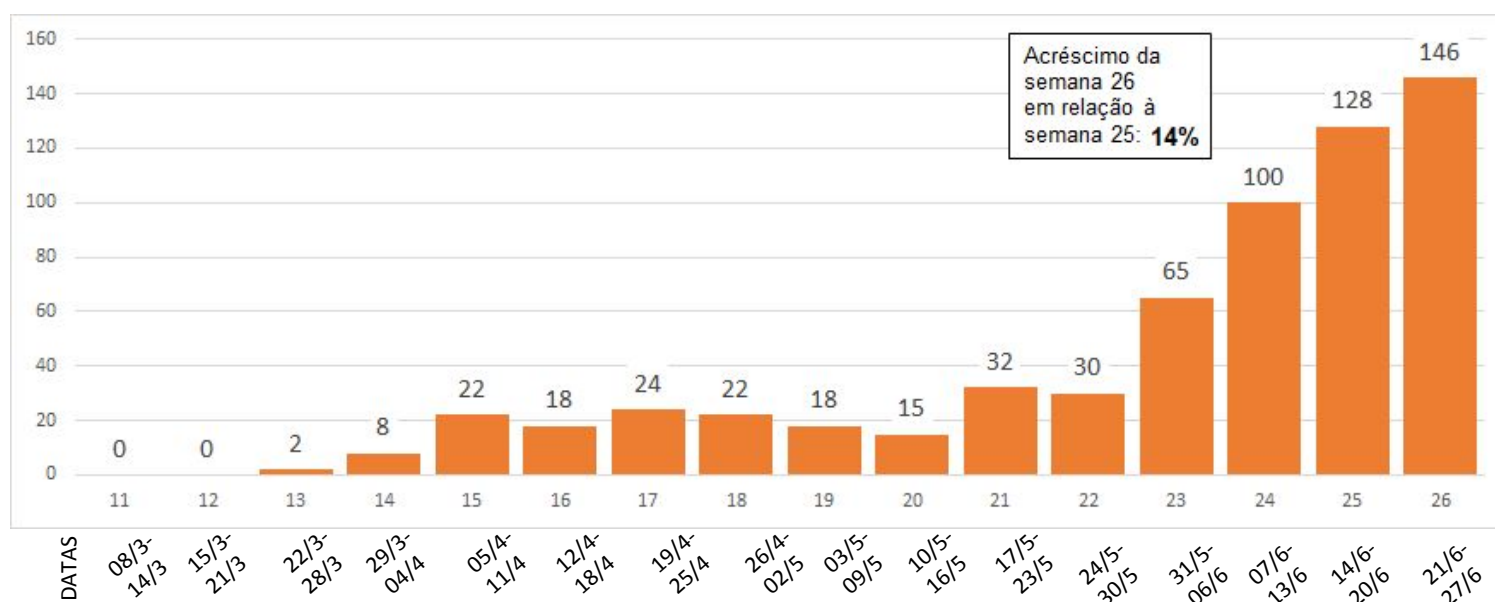
CASOS POR SEMANA EPIDEMIOLÓGICA - PARANÁ



Fontes: Dados de casos confirmados de residentes no Paraná consultados da planilha de monitoramento diário de casos do CIEVS/DAV/SESA no dia 04/07/2020, às 12h. Dados preliminares, sujeitos a alterações.
A Semana Epidemiológica segue o calendário epidemiológico disponível em: <http://portalsinan.saude.gov.br/calendario-epidemiologico-2020>.



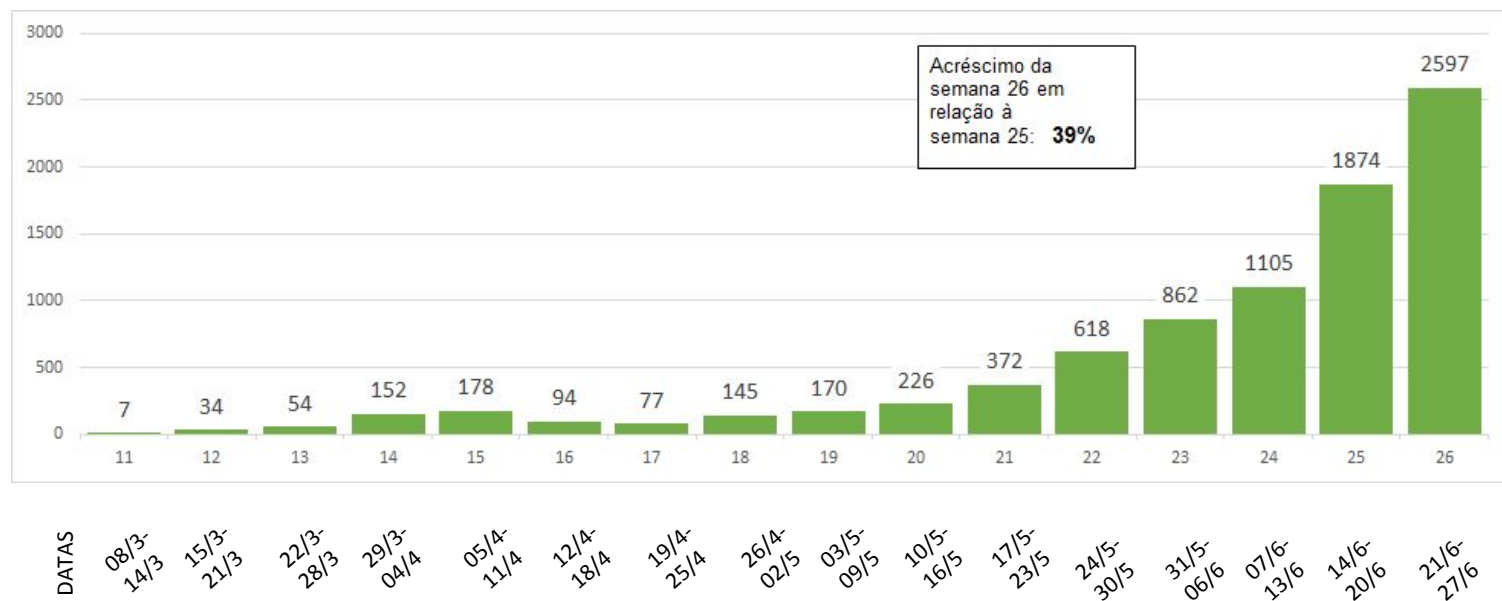
ÓBITOS POR SEMANA EPIDEMIOLÓGICA - PARANÁ



Fontes: Dados de casos confirmados de residentes no Paraná consultados da planilha de monitoramento diário de casos do CIEVS/DAV/SESA no dia 04/07/2020, às 12h. Dados preliminares, sujeitos a alterações.
A Semana Epidemiológica segue o calendário epidemiológico disponível em: <http://portalsinan.saude.gov.br/calendario-epidemiologico-2020>.



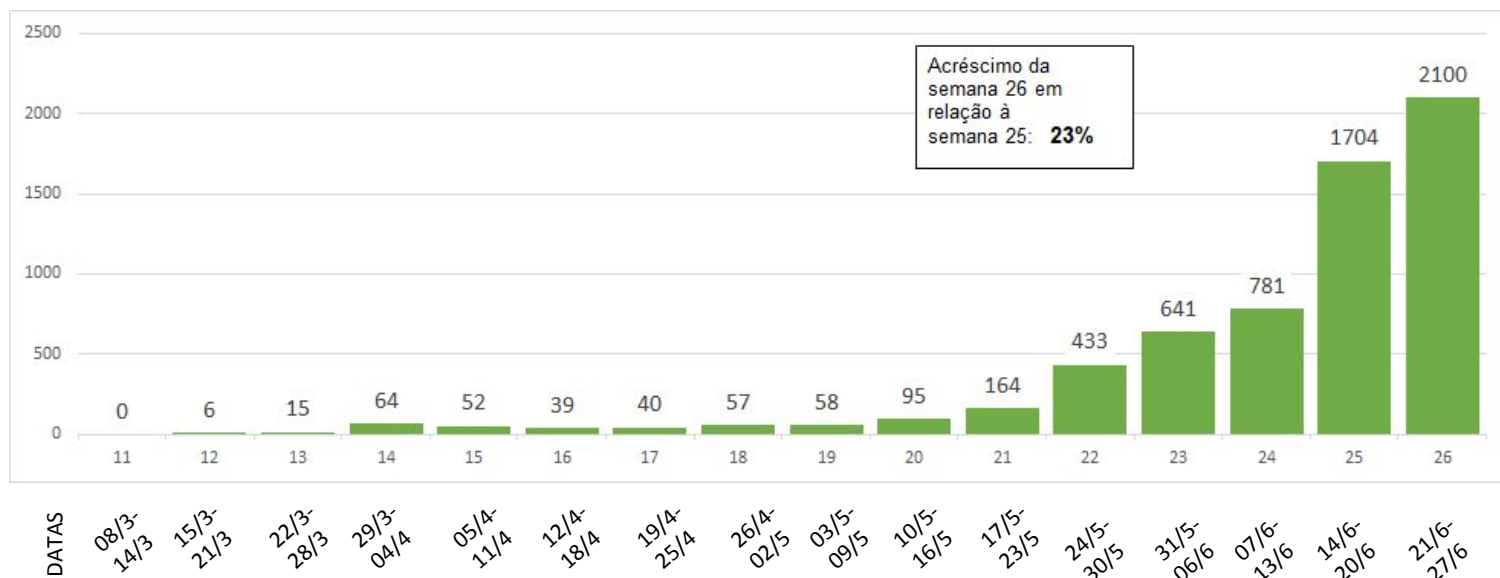
CASOS POR SEMANA EPIDEMIOLÓGICA - MACRORREGIÃO LESTE



Fontes: Dados de casos confirmados de residentes no Paraná consultados da planilha de monitoramento diário de casos do CIEVS/DAV/SESA no dia 04/07/2020, às 12h. Dados preliminares, sujeitos a alterações.
A Semana Epidemiológica segue o calendário epidemiológico disponível em: <http://portalsinan.saude.gov.br/calendario-epidemiologico-2020>.



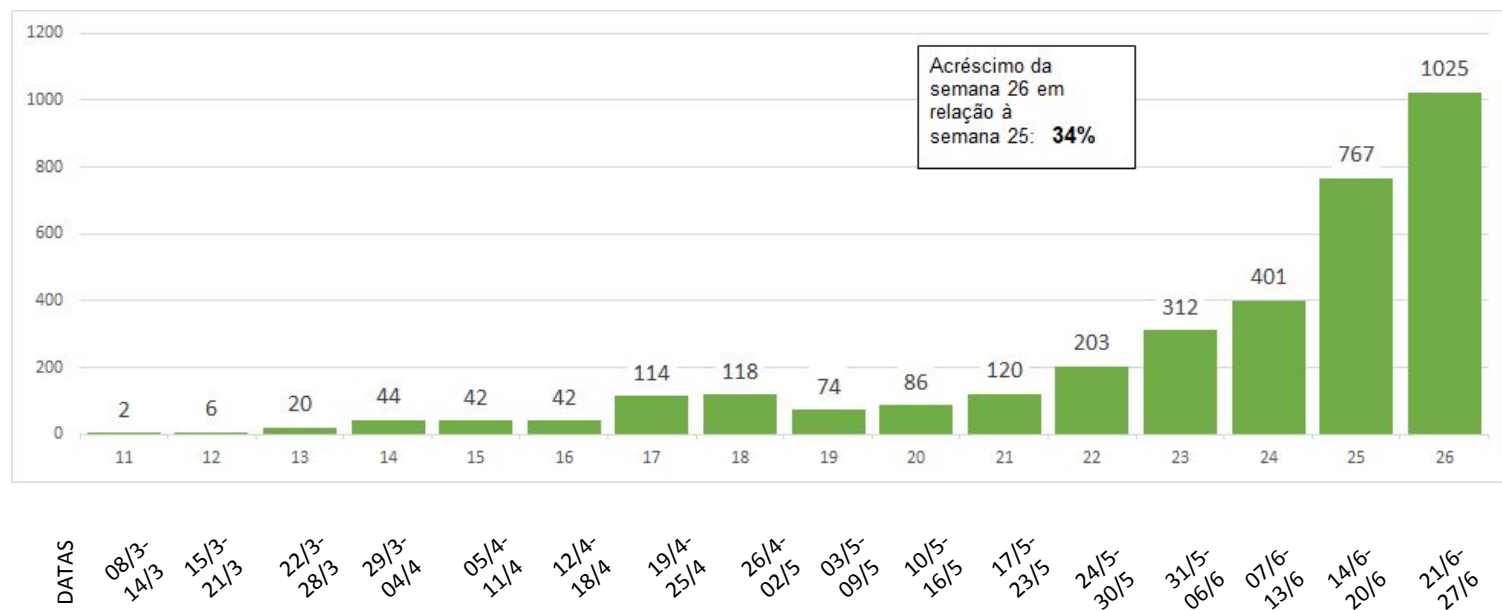
CASOS POR SEMANA EPIDEMIOLÓGICA - MACRORREGIÃO OESTE



Fontes: Dados de casos confirmados de residentes no Paraná consultados da planilha de monitoramento diário de casos do CIEVS/DAV/SESA no dia 04/07/2020, às 12h. Dados preliminares, sujeitos a alterações.
A Semana Epidemiológica segue o calendário epidemiológico disponível em: <http://portalsinan.saude.gov.br/calendario-epidemiologico-2020>.



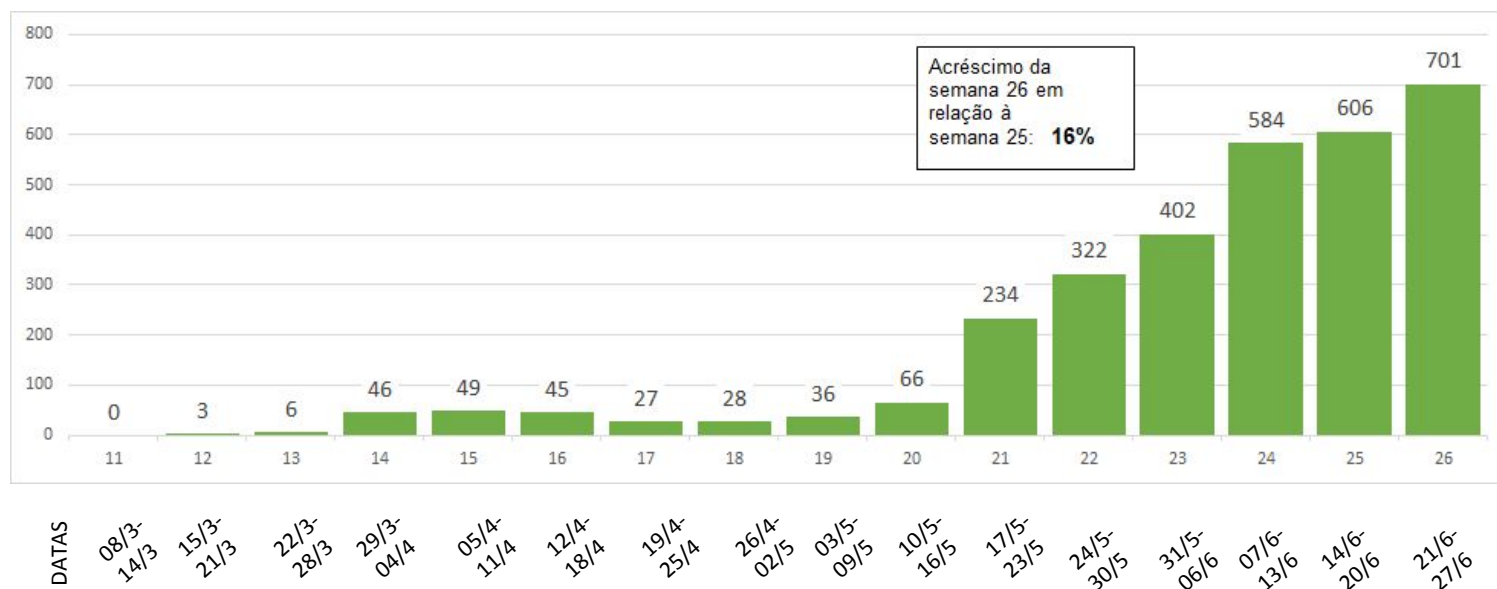
CASOS POR SEMANA EPIDEMIOLÓGICA - MACRORREGIÃO NOROESTE



Fontes: Dados de casos confirmados de residentes no Paraná consultados da planilha de monitoramento diário de casos do CIEVS/DAV/SESA no dia 04/07/2020, às 12h. Dados preliminares, sujeitos a alterações.
A Semana Epidemiológica segue o calendário epidemiológico disponível em: <http://portalsinan.saude.gov.br/calendario-epidemiologico-2020>.



CASOS POR SEMANA EPIDEMIOLÓGICA - MACRORREGIÃO NORTE



Fontes: Dados de casos confirmados de residentes no Paraná consultados da planilha de monitoramento diário de casos do CIEVS/DAV/SESA no dia 04/07/2020, às 12h. Dados preliminares, sujeitos a alterações.
A Semana Epidemiológica segue o calendário epidemiológico disponível em: <http://portalsinan.saude.gov.br/calendario-epidemiologico-2020>.



CASOS E ÓBITOS DE SRAG* POR VÍRUS DE RESIDENTES NO PARANÁ | DADOS 2020

| CLASSIFICAÇÃO FINAL | CASOS | | ÓBITOS | |
|-------------------------------------|--------------|------------|--------------|------------|
| | N | % | N | % |
| SRAG por COVID-19 | 2.867 | 31,3 | 634 | 27,4 |
| SRAG por Influenza | 79 | 0,9 | 13 | 0,6 |
| SRAG por outros vírus respiratórios | 389 | 4,2 | 45 | 1,9 |
| SRAG por outros agentes etiológicos | 19 | 0,2 | 9 | 0,4 |
| SRAG não especificada** | 4.889 | 53,3 | 1.597 | 69,0 |
| Em investigação | 928 | 10,1 | 18 | 0,8 |
| TOTAL | 9.171 | 100 | 2.316 | 100 |

Fonte: Dados consultados no Boletim Influenza de 01/07/2020, da SESA-PR/DAV/CVIE/DVVTR-SIVEP Gripe, onde podem ser consultados maiores detalhes sobre SRAG. Atualizado em 02/07/2020, dados sujeitos a alterações. Atualização semanal.

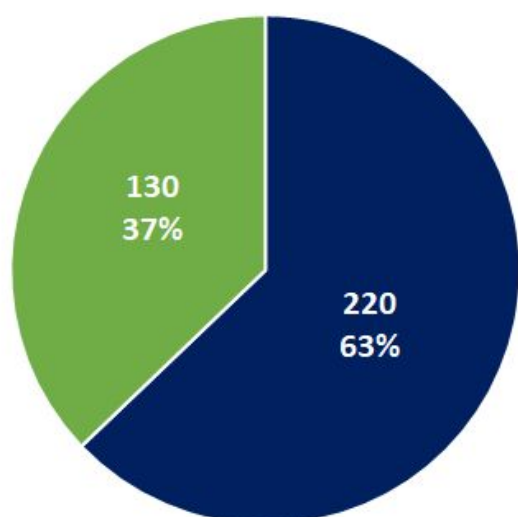
*SRAG: Síndrome Respiratória Aguda Grave.

**Obs: Os casos de SRAG não especificada são para contabilizar casos com resultados negativos pelos agentes testados e para os casos onde não houve coleta de material biológico para envio ao laboratório. Nenhum caso hospitalizado que entra no banco é descartado, todos são SRAG.



COMORBIDADES EM ÓBITOS POR COVID-19

■ Com comorbidade ■ Sem comorbidade



| ÓBITOS POR COVID-19 (N=350)* | | |
|--------------------------------|------------|------------|
| COMORBIDADE | N | % |
| Hipertensão arterial sistêmica | 86 | 25,07 |
| Diabetes mellitus | 59 | 17,20 |
| Cardiopatias | 32 | 9,33 |
| Doença renal crônica | 30 | 8,75 |
| Doença pulmonar crônica | 29 | 8,45 |
| Obesidade | 22 | 6,41 |
| Acidente vascular cerebral | 21 | 6,12 |
| Neoplasias | 19 | 5,54 |
| Demência | 13 | 3,79 |
| Tabagismo | 10 | 2,92 |
| Doença hepática | 6 | 1,75 |
| Trombose | 6 | 1,75 |
| Etilismo | 3 | 0,87 |
| Doença reumatológica | 3 | 0,87 |
| Doença neurológica | 2 | 0,58 |
| Apnéia do sono | 1 | 0,29 |
| Infarto do miocárdio | 1 | 0,29 |
| TOTAL** | 343 | 100 |

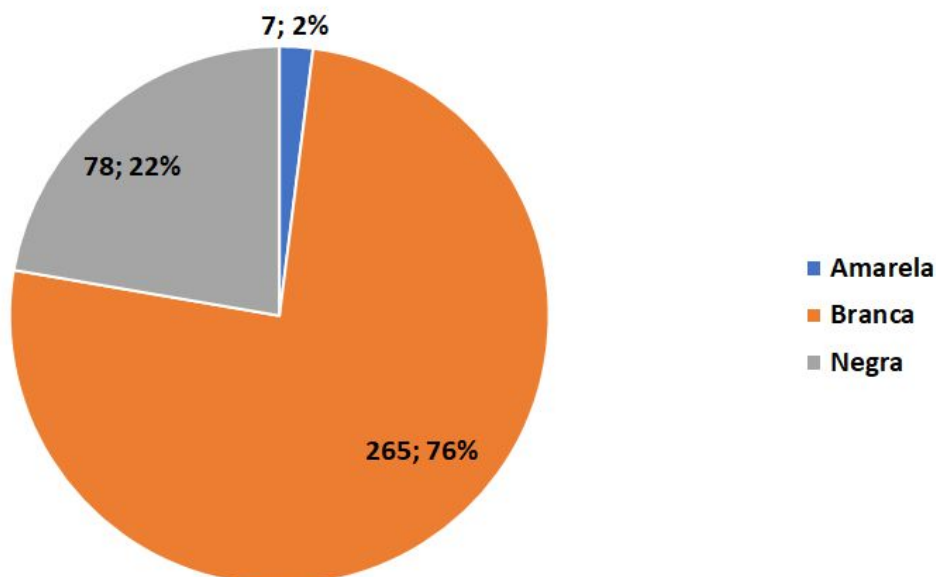
Fonte: SESA/DAV/CVIE/DVIEP DBF: 22/06/2020. Atualizado em 24/06/2020. Dados preliminares e sujeitos a alteração.

*O N total (350) refere-se ao número de óbitos constantes nos Sistemas CIEVS e Sistema de Informações sobre Mortalidade (SIM), por isso são dados parciais em relação à planilha de monitoramento do CIEVS/DAV/SESA.

** Um mesmo caso pode ter mais de uma comorbidade.



PERFIL DOS ÓBITOS POR COVID-19 SEGUNDO RAÇA/COR

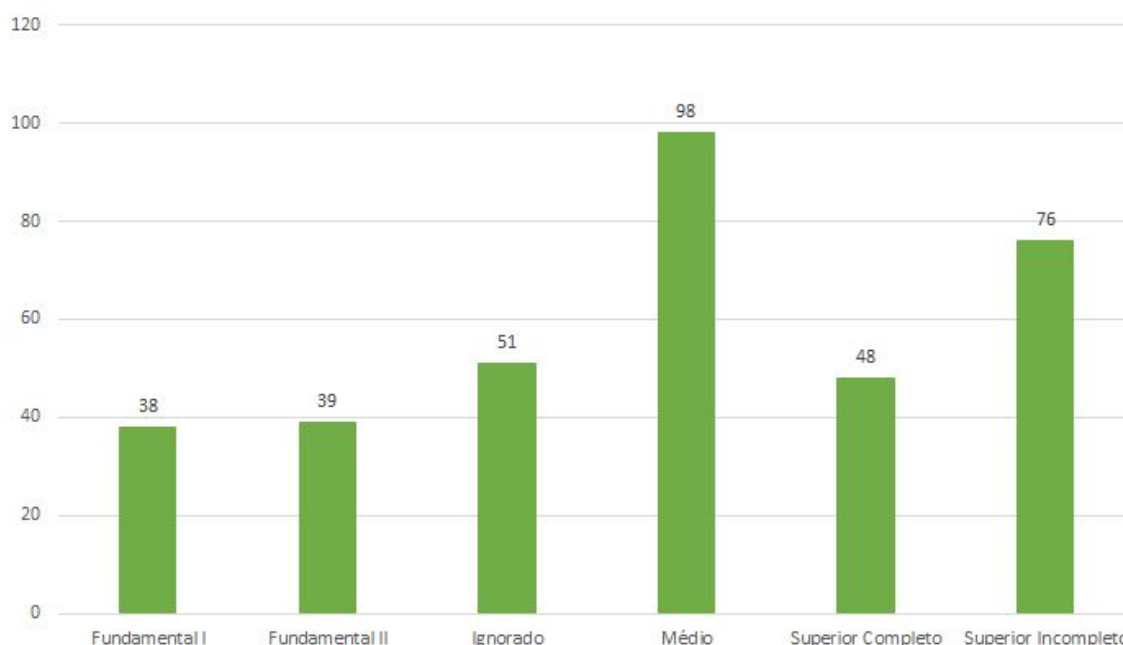


Fonte: SESA/DAV/CVIE/DVIEP DBF: 22/06/2020. Atualizado em 24/06/2020. Dados preliminares e sujeitos a alteração.

* Considerou-se população negra a soma de pretos e pardos; houve 100% de completude desse campo no Sistema de Informações sobre Mortalidade (SIM).



PERFIL DOS ÓBITOS POR COVID-19 SEGUNDO ESCOLARIDADE*



Fonte: SESA/DAV/CVIE/DVIEP DBF: 22/06/2020. Atualizado em 24/06/2020. Dados preliminares e sujeitos a alteração.

O N total (350) refere-se ao número de óbitos constantes nos Sistemas CIEVS e Sistema de Informações sobre Mortalidade (SIM), por isso são dados parciais em relação à planilha de monitoramento do CIEVS/DAV/SESA.

QUANTIDADE DE CIDADES COM CASOS CONFIRMADOS, PACIENTES RECUPERADOS E ÓBITOS POR REGIONAIS DE SAÚDE



| REGIONAL DE SAÚDE | População por Regional | Cidades com casos | Cidades com óbitos | Casos | Recuperados | Óbitos | Em análise |
|----------------------------|------------------------|-------------------|--------------------|---------------|--------------|------------|--------------|
| 1ª RS - Paranaguá | 294.160 | 7 | 5 | 925 | 161 | 16 | 216 |
| 2ª RS - Metropolitana | 3.615.027 | 27 | 21 | 10.549 | 1.815 | 306 | 4.257 |
| 3ª RS - Ponta Grossa | 631.810 | 12 | 7 | 879 | 286 | 11 | 354 |
| 4ª RS - Irati | 173.762 | 9 | 4 | 141 | 71 | 4 | 100 |
| 5ª RS - Guarapuava | 455.880 | 17 | 4 | 541 | 201 | 5 | 138 |
| 6ª RS - União da Vitória | 176.371 | 9 | 2 | 179 | 58 | 3 | 81 |
| 7ª RS - Pato Branco | 265.867 | 12 | 4 | 574 | 332 | 9 | 118 |
| 8ª RS - Francisco Beltrão | 356.656 | 24 | 9 | 344 | 85 | 13 | 160 |
| 9ª RS - Foz do Iguaçu | 403.559 | 9 | 1 | 1.594 | 178 | 8 | 813 |
| 10ª RS - Cascavel | 547.094 | 25 | 8 | 4.161 | 864 | 68 | 442 |
| 11ª RS - Campo Mourão | 330.164 | 23 | 11 | 558 | 147 | 21 | 167 |
| 12ª RS - Umuarama | 275.719 | 19 | 2 | 409 | 101 | 5 | 146 |
| 13ª RS - Cianorte | 158.969 | 11 | 6 | 1.025 | 358 | 12 | 214 |
| 14ª RS - Paranaíba | 274.862 | 25 | 10 | 561 | 335 | 16 | 126 |
| 15ª RS - Maringá | 828.229 | 29 | 9 | 1.918 | 135 | 29 | 388 |
| 16ª RS - Apucarana | 380.901 | 14 | 3 | 450 | 114 | 19 | 291 |
| 17ª RS - Londrina | 956.008 | 19 | 12 | 2.115 | 1.015 | 119 | 675 |
| 18ª RS - Cornélio Procopio | 223.442 | 19 | 13 | 658 | 275 | 34 | 119 |
| 19ª RS - Jacarezinho | 288.438 | 22 | 9 | 557 | 140 | 16 | 333 |
| 20ª RS - Toledo | 394.784 | 18 | 6 | 1.668 | 197 | 25 | 323 |
| 21ª RS - Telêmaco Borba | 187.142 | 6 | 3 | 225 | 96 | 5 | 101 |
| 22ª RS - Ivaiporã | 130.093 | 11 | 4 | 210 | 33 | 5 | 142 |
| TOTAL | 11.348.937 | 367 | 153 | 30.241 | 6.997 | 749 | 9.704 |

Fonte: Dados do Paraná consultados da planilha de monitoramento diário de casos do CIEVS/DAV/SESA no dia 04/07/2020, às 12h. Dados preliminares, sujeitos a alterações.
Pacientes recuperados consultados da planilha de monitoramento diário de casos da Vigilância Epidemiológica da Sesa no dia 04/07/2020, às 9h. Dados preliminares, sujeitos a alterações.

Dados populacionais resultados do CENSO 2010 – IBGE estimativa para TCU 2018.

MUNICÍPIOS COM CASOS CONFIRMADOS, PACIENTES RECUPERADOS, ÓBITOS E AMOSTRAS EM ANÁLISE

| | Regional de Saúde | MUNICÍPIOS | POPULAÇÃO | Confirmados | Recuperados | Óbitos | Amostras em análise (investigação) |
|----|-------------------|-----------------------|-----------|-------------|-------------|--------|------------------------------------|
| 1 | 1 | Antonina | 19.011 | 32 | 13 | 0 | 22 |
| 2 | 1 | Guaraqueçaba | 7.679 | 1 | 0 | 1 | 1 |
| 3 | 1 | Guaratuba | 36.595 | 68 | 29 | 1 | 20 |
| 4 | 1 | Matinhos | 34.207 | 44 | 8 | 2 | 17 |
| 5 | 1 | Morretes | 16.366 | 93 | 42 | 0 | 1 |
| 6 | 1 | Paranaguá | 153.666 | 588 | 63 | 10 | 131 |
| 7 | 1 | Pontal do Paraná | 26.636 | 99 | 6 | 2 | 24 |
| 8 | 2 | Adrianópolis | 5.983 | 51 | 0 | 1 | 3 |
| 9 | 2 | Agudos do Sul | 9.269 | 28 | 11 | 0 | 13 |
| 10 | 2 | Almirante Tamandaré | 117.168 | 228 | 18 | 2 | 161 |
| 11 | 2 | Araucária | 141.410 | 537 | 48 | 8 | 165 |
| 12 | 2 | Balsa Nova | 12.787 | 79 | 11 | 2 | 18 |
| 13 | 2 | Bocaiúva do Sul | 12.755 | 17 | 2 | 1 | 13 |
| 14 | 2 | Campina Grande do Sul | 42.880 | 183 | 35 | 6 | 54 |
| 15 | 2 | Campo do Tenente | 7.894 | 7 | 1 | 1 | 4 |
| 16 | 2 | Campo Largo | 130.091 | 528 | 48 | 11 | 179 |
| 17 | 2 | Campo Magro | 28.885 | 55 | 2 | 1 | 35 |
| 18 | 2 | Cerro Azul | 17.725 | 25 | 0 | 1 | 10 |
| 19 | 2 | Colombo | 240.840 | 459 | 38 | 21 | 148 |
| 20 | 2 | Contenda | 18.326 | 45 | 2 | 1 | 9 |
| 21 | 2 | Curitiba | 1.917.185 | 5.828 | 1.209 | 168 | 2.601 |
| 22 | 2 | Doutor Ulysses | 5.609 | 0 | 0 | 0 | 0 |
| 23 | 2 | Fazenda Rio Grande | 98.368 | 366 | 49 | 14 | 121 |
| 24 | 2 | Itaperuçu | 28.187 | 90 | 6 | 1 | 28 |
| 25 | 2 | Lapa | 47.909 | 47 | 4 | 0 | 38 |
| 26 | 2 | Mandirituba | 26.411 | 61 | 9 | 0 | 22 |
| 27 | 2 | Piên | 12.606 | 4 | 1 | 0 | 13 |
| 28 | 2 | Pinhais | 130.789 | 544 | 85 | 10 | 283 |
| 29 | 2 | Piraquara | 111.052 | 385 | 32 | 16 | 85 |
| 30 | 2 | Quatro Barras | 23.199 | 125 | 7 | 4 | 26 |
| 31 | 2 | Quitandinha | 18.873 | 68 | 22 | 1 | 13 |
| 32 | 2 | Rio Branco do Sul | 32.273 | 95 | 28 | 0 | 25 |
| 33 | 2 | Rio Negro | 33.922 | 36 | 8 | 1 | 16 |
| 34 | 2 | São José dos Pinhais | 317.476 | 603 | 109 | 35 | 160 |
| 35 | 2 | Tijucas do Sul | 16.646 | 55 | 30 | 0 | 10 |
| 36 | 2 | Tunas do Paraná | 8.509 | 0 | 0 | 0 | 4 |

| | | | | | | | |
|----|---|--------------------------|---------|-----|-----|---|-----|
| 37 | 3 | Arapoti | 27.925 | 82 | 30 | 1 | 14 |
| 38 | 3 | Carambeí | 22.993 | 83 | 36 | 4 | 15 |
| 39 | 3 | Castro | 71.151 | 103 | 13 | 0 | 30 |
| 40 | 3 | Ipiranga | 15.092 | 1 | 0 | 0 | 0 |
| 41 | 3 | Ivaí | 13.791 | 9 | 3 | 0 | 2 |
| 42 | 3 | Jaguariaíva | 34.683 | 84 | 18 | 1 | 2 |
| 43 | 3 | Palmeira | 33.757 | 20 | 6 | 1 | 36 |
| 44 | 3 | Piraí do Sul | 25.291 | 26 | 1 | 1 | 48 |
| 45 | 3 | Ponta Grossa | 348.043 | 437 | 172 | 2 | 199 |
| 46 | 3 | Porto Amazonas | 4.821 | 6 | 0 | 0 | 2 |
| 47 | 3 | São João do Triunfo | 14.996 | 1 | 0 | 0 | 0 |
| 48 | 3 | Sengés | 19.267 | 27 | 7 | 1 | 6 |
| 49 | 4 | Fernandes Pinheiro | 5.690 | 3 | 1 | 1 | 1 |
| 50 | 4 | Guamiranga | 8.664 | 5 | 1 | 0 | 3 |
| 51 | 4 | Imbituva | 32.179 | 63 | 37 | 1 | 33 |
| 52 | 4 | Inácio Martins | 11.129 | 8 | 7 | 0 | 7 |
| 53 | 4 | Irati | 60.357 | 41 | 17 | 0 | 34 |
| 54 | 4 | Mallet | 13.595 | 7 | 3 | 1 | 10 |
| 55 | 4 | Rebouças | 14.851 | 5 | 3 | 0 | 4 |
| 56 | 4 | Rio Azul | 15.134 | 2 | 1 | 0 | 7 |
| 57 | 4 | Teixeira Soares | 12.163 | 7 | 1 | 1 | 1 |
| 58 | 5 | Boa Ventura de São Roque | 6.411 | 0 | 0 | 0 | 1 |
| 59 | 5 | Campina do Simão | 3.917 | 0 | 0 | 0 | 0 |
| 60 | 5 | Candói | 15.903 | 12 | 7 | 0 | 4 |
| 61 | 5 | Cantagalo | 13.306 | 26 | 16 | 1 | 0 |
| 62 | 5 | Foz do Jordão | 4.745 | 31 | 29 | 1 | 0 |
| 63 | 5 | Goioxim | 7.170 | 7 | 2 | 1 | 2 |
| 64 | 5 | Guarapuava | 180.334 | 194 | 82 | 2 | 74 |
| 65 | 5 | Laranjal | 5.921 | 0 | 0 | 0 | 5 |
| 66 | 5 | Laranjeiras do Sul | 32.006 | 49 | 33 | 0 | 6 |
| 67 | 5 | Marquinho | 4.472 | 5 | 4 | 0 | 0 |
| 68 | 5 | Nova Laranjeiras | 11.603 | 3 | 0 | 0 | 10 |
| 69 | 5 | Palmital | 13.389 | 3 | 2 | 0 | 2 |
| 70 | 5 | Pinhão | 32.219 | 69 | 14 | 0 | 2 |
| 71 | 5 | Pitanga | 30.635 | 62 | 4 | 0 | 5 |
| 72 | 5 | Porto Barreiro | 3.292 | 6 | 0 | 0 | 0 |
| 73 | 5 | Prudentópolis | 51.961 | 28 | 0 | 0 | 21 |
| 74 | 5 | Reserva do Iguaçu | 7.950 | 19 | 7 | 0 | 1 |
| 75 | 5 | Rio Bonito do Iguaçu | 13.283 | 14 | 1 | 0 | 2 |
| 76 | 5 | Turvo | 13.340 | 1 | 0 | 0 | 0 |
| 77 | 5 | Virmond | 4.023 | 12 | 0 | 0 | 3 |

| | | | | | | | |
|-----|---|----------------------------|--------|-----|-----|---|----|
| 78 | 6 | Antônio Olinto | 7.441 | 9 | 1 | 0 | 2 |
| 79 | 6 | Bituruna | 16.377 | 24 | 5 | 0 | 25 |
| 80 | 6 | Cruz Machado | 18.675 | 10 | 1 | 0 | 0 |
| 81 | 6 | General Carneiro | 13.735 | 14 | 3 | 0 | 4 |
| 82 | 6 | Paula Freitas | 5.837 | 12 | 6 | 0 | 3 |
| 83 | 6 | Paulo Frontin | 7.321 | 8 | 0 | 0 | 3 |
| 84 | 6 | Porto Vitória | 4.068 | 1 | 0 | 0 | 0 |
| 85 | 6 | São Mateus do Sul | 45.806 | 37 | 19 | 2 | 16 |
| 86 | 6 | União da Vitória | 57.111 | 64 | 23 | 1 | 28 |
| 87 | 7 | Bom Sucesso do Sul | 3.274 | 0 | 0 | 0 | 0 |
| 88 | 7 | Chopinzinho | 19.343 | 16 | 10 | 1 | 2 |
| 89 | 7 | Clevelândia | 16.671 | 112 | 33 | 6 | 8 |
| 90 | 7 | Coronel Domingos Soares | 7.475 | 156 | 142 | 0 | 8 |
| 91 | 7 | Coronel Vivida | 20.892 | 7 | 4 | 0 | 1 |
| 92 | 7 | Honório Serpa | 5.305 | 0 | 0 | 0 | 0 |
| 93 | 7 | Itapejara D'Oeste | 11.831 | 4 | 3 | 0 | 4 |
| 94 | 7 | Mangueirinha | 16.787 | 7 | 5 | 0 | 3 |
| 95 | 7 | Mariópolis | 6.586 | 33 | 16 | 1 | 2 |
| 96 | 7 | Palmas | 50.198 | 40 | 21 | 0 | 8 |
| 97 | 7 | Pato Branco | 81.893 | 180 | 84 | 1 | 77 |
| 98 | 7 | São João | 10.303 | 2 | 2 | 0 | 0 |
| 99 | 7 | Saudade do Iguaçu | 5.459 | 6 | 6 | 0 | 0 |
| 100 | 7 | Sulina | 3.033 | 0 | 0 | 0 | 0 |
| 101 | 7 | Vitorino | 6.817 | 11 | 6 | 0 | 5 |
| 102 | 8 | Ampére | 18.989 | 7 | 5 | 1 | 5 |
| 103 | 8 | Barracão | 10.238 | 18 | 4 | 0 | 4 |
| 104 | 8 | Bela Vista do Caroba | 3.567 | 0 | 0 | 0 | 1 |
| 105 | 8 | Boa Esperança do Iguaçu | 2.538 | 0 | 0 | 0 | 0 |
| 106 | 8 | Bom Jesus do Sul | 3.577 | 4 | 0 | 1 | 2 |
| 107 | 8 | Capanema | 19.099 | 14 | 4 | 0 | 19 |
| 108 | 8 | Cruzeiro do Iguaçu | 4.264 | 8 | 6 | 0 | 2 |
| 109 | 8 | Dois Vizinhos | 40.234 | 14 | 1 | 0 | 11 |
| 110 | 8 | Enéas Marques | 5.990 | 6 | 0 | 1 | 1 |
| 111 | 8 | Flor da Serra do Sul | 4.645 | 0 | 0 | 0 | 0 |
| 112 | 8 | Francisco Beltrão | 89.942 | 146 | 57 | 4 | 49 |
| 113 | 8 | Manfrinópolis | 2.639 | 6 | 1 | 0 | 0 |
| 114 | 8 | Marmeleiro | 14.346 | 52 | 0 | 1 | 6 |
| 115 | 8 | Nova Esperança do Sudoeste | 5.063 | 4 | 0 | 0 | 4 |
| 116 | 8 | Nova Prata do Iguaçu | 10.552 | 1 | 0 | 0 | 1 |
| 117 | 8 | Pérola D'Oeste | 6.407 | 3 | 0 | 0 | 1 |
| 118 | 8 | Pinhal de São Bento | 2.725 | 2 | 1 | 0 | 0 |
| 119 | 8 | Planalto | 13.528 | 14 | 1 | 1 | 3 |

| | | | | | | | |
|-----|----|---------------------------|---------|-------|-----|----|-----|
| 120 | 8 | Pranchita | 5.221 | 3 | 0 | 0 | 1 |
| 121 | 8 | Realeza | 16.894 | 9 | 2 | 0 | 2 |
| 122 | 8 | Renascença | 6.818 | 9 | 0 | 1 | 6 |
| 123 | 8 | Salgado Filho | 3.679 | 8 | 1 | 0 | 3 |
| 124 | 8 | Salto do Lontra | 14.695 | 7 | 0 | 0 | 8 |
| 125 | 8 | Santa Izabel do Oeste | 14.521 | 1 | 0 | 1 | 7 |
| 126 | 8 | Santo Antônio do Sudoeste | 20.069 | 2 | 0 | 0 | 4 |
| 127 | 8 | São Jorge D'Oeste | 9.074 | 1 | 0 | 0 | 18 |
| 128 | 8 | Verê | 7.342 | 5 | 2 | 2 | 2 |
| 129 | 9 | Foz do Iguaçu | 258.823 | 554 | 138 | 8 | 745 |
| 130 | 9 | Itaipulândia | 10.961 | 63 | 1 | 0 | 4 |
| 131 | 9 | Matelândia | 17.775 | 191 | 0 | 0 | 9 |
| 132 | 9 | Medianeira | 45.812 | 339 | 17 | 0 | 4 |
| 133 | 9 | Missal | 10.700 | 65 | 4 | 0 | 0 |
| 134 | 9 | Ramilândia | 4.426 | 78 | 2 | 0 | 0 |
| 135 | 9 | Santa Terezinha de Itaipu | 23.224 | 125 | 14 | 0 | 5 |
| 136 | 9 | São Miguel do Iguaçu | 27.325 | 141 | 2 | 0 | 46 |
| 137 | 9 | Serranópolis do Iguaçu | 4.513 | 38 | 0 | 0 | 0 |
| 138 | 10 | Anahy | 2.816 | 13 | 8 | 0 | 1 |
| 139 | 10 | Boa Vista da Aparecida | 7.643 | 33 | 22 | 0 | 9 |
| 140 | 10 | Braganey | 5.473 | 32 | 23 | 1 | 1 |
| 141 | 10 | Cafelândia | 17.775 | 49 | 9 | 1 | 18 |
| 142 | 10 | Campo Bonito | 3.905 | 29 | 22 | 0 | 8 |
| 143 | 10 | Capitão Leônidas Marques | 15.724 | 32 | 6 | 0 | 15 |
| 144 | 10 | Cascavel | 324.476 | 3.329 | 664 | 56 | 213 |
| 145 | 10 | Catanduvas | 10.213 | 39 | 18 | 0 | 11 |
| 146 | 10 | Céu Azul | 11.709 | 68 | 5 | 0 | 24 |
| 147 | 10 | Corbélia | 17.024 | 59 | 21 | 0 | 25 |
| 148 | 10 | Diamante do Sul | 3.454 | 20 | 11 | 0 | 2 |
| 149 | 10 | Espigão Alto do Iguaçu | 4.188 | 4 | 0 | 0 | 4 |
| 150 | 10 | Formosa do Oeste | 6.700 | 3 | 1 | 0 | 3 |
| 151 | 10 | Guaraniaçu | 12.733 | 49 | 18 | 0 | 13 |
| 152 | 10 | Itambé | 6.334 | 52 | 13 | 3 | 3 |
| 153 | 10 | Iguatu | 2.258 | 5 | 0 | 0 | 3 |
| 154 | 10 | Iracema do Oeste | 2.325 | 2 | 0 | 0 | 1 |
| 155 | 10 | Jesuítas | 8.495 | 53 | 3 | 3 | 12 |
| 156 | 10 | Lindoeste | 4.762 | 10 | 0 | 0 | 0 |

| | | | | | | | |
|-----|----|-----------------------|--------|-----|----|---|----|
| 157 | 10 | Nova Aurora | 10.650 | 12 | 0 | 0 | 8 |
| 158 | 10 | Quedas do Iguaçu | 33.788 | 34 | 6 | 0 | 15 |
| 159 | 10 | Santa Lúcia | 3.834 | 12 | 0 | 0 | 3 |
| 160 | 10 | Santa Tereza do Oeste | 10.182 | 61 | 5 | 2 | 12 |
| 161 | 10 | Três Barras do Paraná | 12.043 | 52 | 9 | 1 | 14 |
| 162 | 10 | Vera Cruz do Oeste | 8.590 | 109 | 0 | 1 | 24 |
| 163 | 11 | Altamira do Paraná | 2.209 | 1 | 1 | 0 | 0 |
| 164 | 11 | Araruna | 13.939 | 42 | 17 | 3 | 21 |
| 165 | 11 | Barbosa Ferraz | 11.714 | 14 | 0 | 0 | 2 |
| 166 | 11 | Boa Esperança | 4.165 | 11 | 0 | 0 | 1 |
| 167 | 11 | Campina da Lagoa | 14.366 | 4 | 2 | 1 | 0 |
| 168 | 11 | Campo Mourão | 94.212 | 241 | 73 | 5 | 42 |
| 169 | 11 | Corumbataí do Sul | 3.313 | 22 | 0 | 0 | 3 |
| 170 | 11 | Engenheiro Beltrão | 14.020 | 6 | 0 | 0 | 4 |
| 171 | 11 | Farol | 3.139 | 0 | 0 | 0 | 2 |
| 172 | 11 | Fênix | 4.777 | 0 | 0 | 0 | 6 |
| 173 | 11 | Goioerê | 28.962 | 35 | 11 | 2 | 10 |
| 174 | 11 | Iretama | 10.241 | 7 | 3 | 1 | 6 |
| 175 | 11 | Janiópolis | 5.400 | 13 | 5 | 2 | 2 |
| 176 | 11 | Juranda | 7.391 | 5 | 0 | 0 | 5 |
| 177 | 11 | Luiziana | 7.285 | 5 | 0 | 1 | 3 |
| 178 | 11 | Mamborê | 13.252 | 20 | 4 | 1 | 22 |
| 179 | 11 | Moreira Sales | 12.201 | 32 | 8 | 1 | 5 |
| 180 | 11 | Nova Cantu | 5.550 | 2 | 0 | 0 | 0 |
| 181 | 11 | Peabiru | 13.985 | 20 | 3 | 2 | 0 |
| 182 | 11 | Quarto Centenário | 4.560 | 10 | 2 | 0 | 1 |
| 183 | 11 | Quinta do Sol | 4.640 | 2 | 0 | 0 | 1 |
| 184 | 11 | Rancho Alegre D'Oeste | 2.682 | 2 | 0 | 0 | 0 |
| 185 | 11 | Roncador | 10.058 | 7 | 0 | 0 | 4 |
| 186 | 11 | Terra Boa | 16.984 | 50 | 18 | 2 | 21 |
| 187 | 11 | Ubiratã | 21.119 | 7 | 0 | 0 | 6 |
| 188 | 12 | Alto Paraíso | 2.799 | 1 | 1 | 0 | 0 |
| 189 | 12 | Alto Piquiri | 9.896 | 17 | 3 | 0 | 6 |
| 190 | 12 | Altônia | 21.933 | 12 | 2 | 0 | 11 |
| 191 | 12 | Brasilândia do Sul | 2.719 | 6 | 0 | 0 | 0 |
| 192 | 12 | Cafezal do Sul | 4.080 | 3 | 2 | 0 | 1 |
| 193 | 12 | Cruzeiro do Oeste | 20.917 | 31 | 12 | 0 | 4 |
| 194 | 12 | Douradina | 8.621 | 9 | 3 | 0 | 7 |
| 195 | 12 | Esperança Nova | 1.732 | 0 | 0 | 0 | 0 |
| 196 | 12 | Francisco Alves | 6.101 | 19 | 1 | 1 | 16 |
| 197 | 12 | Icaraíma | 8.025 | 2 | 1 | 0 | 1 |

| | | | | | | | |
|-----|----|-------------------------|---------|-----|-----|---|-----|
| 198 | 12 | Iporã | 14.073 | 13 | 0 | 0 | 5 |
| 199 | 12 | Ivaté | 8.128 | 1 | 0 | 0 | 0 |
| 200 | 12 | Maria Helena | 5.720 | 18 | 14 | 0 | 1 |
| 201 | 12 | Mariluz | 10.354 | 14 | 11 | 0 | 4 |
| 202 | 12 | Nova Olímpia | 5.785 | 17 | 1 | 0 | 4 |
| 203 | 12 | Perobal | 6.092 | 4 | 0 | 0 | 11 |
| 204 | 12 | Pérola | 11.144 | 4 | 0 | 0 | 0 |
| 205 | 12 | São Jorge do Patrocínio | 5.698 | 3 | 0 | 0 | 1 |
| 206 | 12 | Tapira | 5.584 | 2 | 0 | 0 | 0 |
| 207 | 12 | Umuarama | 110.590 | 233 | 50 | 4 | 74 |
| 208 | 12 | Xambê | 5.728 | 0 | 0 | 0 | 0 |
| 209 | 13 | Cianorte | 81.393 | 564 | 201 | 5 | 111 |
| 210 | 13 | Cidade Gaúcha | 12.503 | 33 | 1 | 1 | 31 |
| 211 | 13 | Guaporema | 2.246 | 16 | 7 | 1 | 1 |
| 212 | 13 | Indianópolis | 4.449 | 22 | 16 | 0 | 12 |
| 213 | 13 | Japurá | 9.349 | 31 | 17 | 0 | 9 |
| 214 | 13 | Jussara | 6.983 | 58 | 4 | 2 | 7 |
| 215 | 13 | Rondon | 9.534 | 48 | 23 | 2 | 14 |
| 216 | 13 | São Manoel do Paraná | 2.158 | 9 | 5 | 0 | 1 |
| 217 | 13 | São Tomé | 5.693 | 69 | 17 | 0 | 4 |
| 218 | 13 | Tapejara | 16.062 | 110 | 39 | 1 | 16 |
| 219 | 13 | Tuneiras do Oeste | 8.599 | 65 | 28 | 0 | 8 |
| 220 | 14 | Alto Paraná | 14.679 | 15 | 10 | 0 | 1 |
| 221 | 14 | Amaporã | 6.181 | 19 | 18 | 0 | 2 |
| 222 | 14 | Cruzeiro do Sul | 4.489 | 7 | 6 | 0 | 2 |
| 223 | 14 | Diamante do Norte | 5.146 | 4 | 1 | 0 | 0 |
| 224 | 14 | Guairaçá | 6.553 | 15 | 10 | 1 | 1 |
| 225 | 14 | Inajá | 3.103 | 2 | 2 | 0 | 0 |
| 226 | 14 | Itaúna do Sul | 2.951 | 2 | 2 | 0 | 0 |
| 227 | 14 | Jardim Olinda | 1.343 | 3 | 0 | 0 | 0 |
| 228 | 14 | Loanda | 22.927 | 18 | 2 | 0 | 3 |
| 229 | 14 | Marilena | 7.067 | 12 | 10 | 0 | 1 |
| 230 | 14 | Mirador | 2.231 | 17 | 13 | 1 | 0 |
| 231 | 14 | Nova Aliança do Ivaí | 1.534 | 1 | 1 | 0 | 1 |
| 232 | 14 | Nova Londrina | 13.225 | 28 | 10 | 0 | 3 |
| 233 | 14 | Paraíso do Norte | 13.631 | 18 | 12 | 1 | 16 |
| 234 | 14 | Paranapoema | 3.164 | 7 | 2 | 0 | 1 |
| 235 | 14 | Paranavaí | 87.813 | 209 | 90 | 7 | 75 |
| 236 | 14 | Planaltina do Paraná | 4.254 | 14 | 9 | 0 | 1 |
| 237 | 14 | Porto Rico | 2.561 | 0 | 0 | 0 | 0 |
| 238 | 14 | Querência do Norte | 12.180 | 15 | 8 | 0 | 1 |

| | | | | | | | |
|-----|----|---------------------------|---------|-------|----|----|-----|
| 239 | 14 | Santa Cruz Monte Castelo | 7.849 | 7 | 4 | 0 | 1 |
| 240 | 14 | Santa Isabel do Ivaí | 8.603 | 16 | 12 | 1 | 4 |
| 241 | 14 | Santa Mônica | 3.944 | 9 | 8 | 1 | 0 |
| 242 | 14 | Santo Antônio do Caiuá | 2.656 | 24 | 21 | 1 | 0 |
| 243 | 14 | São Carlos do Ivaí | 6.834 | 0 | 0 | 0 | 0 |
| 244 | 14 | São João do Caiuá | 5.874 | 37 | 33 | 1 | 1 |
| 245 | 14 | São Pedro do Paraná | 2.338 | 0 | 0 | 0 | 0 |
| 246 | 14 | Tamboara | 5.080 | 31 | 27 | 1 | 5 |
| 247 | 14 | Terra Rica | 16.652 | 31 | 24 | 1 | 7 |
| 248 | 15 | Ângulo | 2.927 | 1 | 0 | 0 | 0 |
| 249 | 15 | Astorga | 26.011 | 17 | 0 | 0 | 17 |
| 250 | 15 | Atalaia | 3.902 | 2 | 0 | 0 | 1 |
| 251 | 15 | Colorado | 23.879 | 57 | 3 | 1 | 10 |
| 252 | 15 | Doutor Camargo | 5.976 | 12 | 0 | 0 | 1 |
| 253 | 15 | Floraí | 4.953 | 2 | 0 | 0 | 2 |
| 254 | 15 | Floresta | 6.695 | 11 | 1 | 0 | 0 |
| 255 | 15 | Flórida | 2.679 | 1 | 0 | 0 | 0 |
| 256 | 15 | Iguaraçu | 4.366 | 5 | 0 | 0 | 2 |
| 257 | 15 | Itaguajé | 4.487 | 12 | 0 | 1 | 1 |
| 258 | 15 | Itambé | 6.107 | 16 | 0 | 0 | 8 |
| 259 | 15 | Ivatuba | 3.238 | 1 | 0 | 0 | 0 |
| 260 | 15 | Lobato | 4.755 | 1 | 1 | 0 | 0 |
| 261 | 15 | Mandaguaiçu | 22.531 | 30 | 6 | 1 | 4 |
| 262 | 15 | Mandaguari | 34.281 | 36 | 1 | 2 | 8 |
| 263 | 15 | Marialva | 35.180 | 22 | 1 | 0 | 9 |
| 264 | 15 | Maringá | 417.010 | 1.396 | 99 | 18 | 250 |
| 265 | 15 | Munhoz de Mello | 3.958 | 8 | 0 | 0 | 0 |
| 266 | 15 | Nossa Senhora das Graças | 4.008 | 2 | 0 | 0 | 0 |
| 267 | 15 | Nova Esperança | 27.821 | 21 | 5 | 0 | 1 |
| 268 | 15 | Ourizona | 3.430 | 2 | 0 | 0 | 0 |
| 269 | 15 | Paiçandu | 40.777 | 67 | 1 | 2 | 7 |
| 270 | 15 | Paranacity | 11.361 | 9 | 6 | 0 | 0 |
| 271 | 15 | Presidente Castelo Branco | 5.260 | 5 | 0 | 1 | 2 |
| 272 | 15 | Santa Fé | 11.885 | 17 | 6 | 1 | 5 |
| 273 | 15 | Santa Inês | 1.624 | 15 | 0 | 0 | 1 |
| 274 | 15 | Santo Inácio | 5.431 | 31 | 3 | 0 | 16 |
| 275 | 15 | São Jorge do Ivaí | 5.559 | 2 | 0 | 0 | 0 |
| 276 | 15 | Sarandi | 95.543 | 117 | 2 | 2 | 43 |
| 277 | 15 | Uniflor | 2.595 | 0 | 0 | 0 | 0 |
| 278 | 16 | Apucarana | 133.726 | 151 | 54 | 10 | 60 |
| 279 | 16 | Arapongas | 121.198 | 221 | 46 | 8 | 161 |
| 280 | 16 | Bom Sucesso | 6.995 | 2 | 1 | 0 | 2 |

| | | | | | | | |
|-----|----|------------------------|---------|-------|-----|----|-----|
| 281 | 16 | Borrazópolis | 6.749 | 0 | 0 | 0 | 5 |
| 282 | 16 | Califórnia | 8.533 | 15 | 2 | 1 | 14 |
| 283 | 16 | Cambira | 7.813 | 1 | 0 | 0 | 8 |
| 284 | 16 | Faxinal | 17.185 | 5 | 3 | 0 | 0 |
| 285 | 16 | Grandes Rios | 5.742 | 0 | 0 | 0 | 0 |
| 286 | 16 | Jandaia do Sul | 21.122 | 20 | 2 | 0 | 10 |
| 287 | 16 | Kaloré | 4.154 | 4 | 1 | 0 | 1 |
| 288 | 16 | Marilândia do Sul | 8.858 | 9 | 1 | 0 | 6 |
| 289 | 16 | Marumbi | 4.681 | 5 | 2 | 0 | 6 |
| 290 | 16 | Mauá da Serra | 10.397 | 8 | 2 | 0 | 3 |
| 291 | 16 | Novo Itacolomi | 2.848 | 1 | 0 | 0 | 0 |
| 292 | 16 | Rio Bom | 3.225 | 0 | 0 | 0 | 0 |
| 293 | 16 | Sabáudia | 6.760 | 6 | 0 | 0 | 10 |
| 294 | 16 | São Pedro do Ivaí | 10.915 | 2 | 0 | 0 | 5 |
| 295 | 17 | Alvorada do Sul | 11.306 | 9 | 2 | 2 | 3 |
| 296 | 17 | Assaí | 15.289 | 26 | 3 | 5 | 6 |
| 297 | 17 | Bela Vista do Paraíso | 15.395 | 25 | 0 | 3 | 7 |
| 298 | 17 | Cafeara | 2.914 | 3 | 1 | 0 | 5 |
| 299 | 17 | Cambé | 105.704 | 161 | 30 | 8 | 35 |
| 300 | 17 | Centenário do Sul | 10.891 | 9 | 0 | 0 | 3 |
| 301 | 17 | Florestópolis | 10.646 | 11 | 1 | 0 | 9 |
| 302 | 17 | Guaraci | 5.473 | 11 | 5 | 0 | 1 |
| 303 | 17 | Ibiporã | 53.970 | 61 | 5 | 1 | 27 |
| 304 | 17 | Jaguapitã | 13.494 | 15 | 1 | 2 | 8 |
| 305 | 17 | Jataizinho | 12.536 | 26 | 3 | 1 | 17 |
| 306 | 17 | Londrina | 563.943 | 1.615 | 949 | 84 | 489 |
| 307 | 17 | Lupionópolis | 4.894 | 3 | 0 | 0 | 3 |
| 308 | 17 | Miraselva | 1.816 | 0 | 0 | 0 | 0 |
| 309 | 17 | Pitangueiras | 3.185 | 0 | 0 | 0 | 3 |
| 310 | 17 | Porecatu | 13.084 | 4 | 0 | 0 | 2 |
| 311 | 17 | Prado Ferreira | 3.726 | 6 | 4 | 0 | 4 |
| 312 | 17 | Primeiro de Maio | 11.114 | 12 | 1 | 1 | 6 |
| 313 | 17 | Rolândia | 65.757 | 93 | 8 | 9 | 34 |
| 314 | 17 | Sertanópolis | 16.323 | 22 | 0 | 2 | 6 |
| 315 | 17 | Tamarana | 14.548 | 3 | 2 | 1 | 7 |
| 316 | 18 | Abatiá | 7.507 | 48 | 1 | 0 | 3 |
| 317 | 18 | Andirá | 20.139 | 49 | 6 | 1 | 5 |
| 318 | 18 | Bandeirantes | 31.526 | 35 | 7 | 2 | 19 |
| 319 | 18 | Congonhinhas | 8.777 | 12 | 0 | 2 | 1 |
| 320 | 18 | Cornélio Procópio | 47.847 | 261 | 205 | 15 | 21 |
| 321 | 18 | Itambaracá | 6.616 | 5 | 2 | 0 | 0 |
| 322 | 18 | Leópolis | 3.984 | 14 | 4 | 1 | 2 |
| 323 | 18 | Nova América da Colina | 3.456 | 2 | 0 | 0 | 0 |
| 324 | 18 | Nova Fátima | 8.170 | 17 | 2 | 0 | 2 |

| | | | | | | | |
|-----|----|---------------------------|--------|-----|----|---|-----|
| 325 | 18 | Nova Santa Bárbara | 4.220 | 0 | 0 | 0 | 0 |
| 326 | 18 | Rancho Alegre | 3.832 | 7 | 0 | 1 | 6 |
| 327 | 18 | Ribeirão do Pinhal | 13.112 | 44 | 20 | 1 | 21 |
| 328 | 18 | Santa Amélia | 3.385 | 3 | 0 | 0 | 3 |
| 329 | 18 | Santa Cecília do Pavão | 3.376 | 4 | 1 | 0 | 1 |
| 330 | 18 | Santa Mariana | 11.829 | 60 | 1 | 4 | 6 |
| 331 | 18 | Santo Antônio do Paraíso | 2.144 | 0 | 0 | 0 | 2 |
| 332 | 18 | São Jerônimo da Serra | 11.213 | 1 | 0 | 1 | 1 |
| 333 | 18 | São Sebastião da Amoreira | 8.847 | 33 | 0 | 2 | 4 |
| 334 | 18 | Sapopema | 6.751 | 27 | 15 | 2 | 13 |
| 335 | 18 | Sertaneja | 5.355 | 10 | 4 | 1 | 5 |
| 336 | 18 | Uraí | 11.356 | 26 | 7 | 1 | 4 |
| 337 | 19 | Barra do Jacaré | 2.781 | 1 | 0 | 0 | 0 |
| 338 | 19 | Cambará | 25.252 | 43 | 26 | 1 | 27 |
| 339 | 19 | Carlópolis | 14.283 | 42 | 36 | 0 | 14 |
| 340 | 19 | Conselheiro Mairinck | 3.843 | 29 | 2 | 0 | 12 |
| 341 | 19 | Figueira | 7.845 | 7 | 3 | 0 | 4 |
| 342 | 19 | Guapirama | 3.820 | 35 | 8 | 2 | 7 |
| 343 | 19 | Ibaiti | 31.142 | 32 | 2 | 2 | 11 |
| 344 | 19 | Jaboti | 5.244 | 13 | 0 | 0 | 1 |
| 345 | 19 | Jacarezinho | 39.435 | 48 | 35 | 0 | 56 |
| 346 | 19 | Japira | 4.995 | 13 | 1 | 0 | 8 |
| 347 | 19 | Joaquim Távora | 11.803 | 41 | 5 | 0 | 35 |
| 348 | 19 | Jundiá do Sul | 3.315 | 17 | 0 | 0 | 1 |
| 349 | 19 | Pinhalão | 6.327 | 2 | 0 | 0 | 4 |
| 350 | 19 | Quatiguá | 7.420 | 15 | 5 | 1 | 7 |
| 351 | 19 | Ribeirão Claro | 10.693 | 1 | 0 | 0 | 4 |
| 352 | 19 | Salto do Itararé | 4.973 | 12 | 1 | 0 | 2 |
| 353 | 19 | Santana do Itararé | 5.031 | 9 | 1 | 1 | 10 |
| 354 | 19 | Santo Antônio da Platina | 45.728 | 96 | 4 | 3 | 102 |
| 355 | 19 | São José da Boa Vista | 6.254 | 16 | 0 | 1 | 0 |
| 356 | 19 | Siqueira Campos | 20.778 | 33 | 2 | 4 | 14 |
| 357 | 19 | Tomazina | 8.032 | 19 | 0 | 0 | 8 |
| 358 | 19 | Wenceslau Braz | 19.444 | 33 | 9 | 1 | 6 |
| 359 | 20 | Assis Chateaubriand | 33.397 | 107 | 37 | 2 | 32 |
| 360 | 20 | Diamante D'Oeste | 5.239 | 39 | 1 | 0 | 13 |
| 361 | 20 | Entre Rios do Oeste | 4.481 | 3 | 0 | 0 | 2 |
| 362 | 20 | Guaíra | 32.923 | 39 | 12 | 3 | 13 |
| 363 | 20 | Marechal Cândido Rondon | 52.379 | 130 | 9 | 0 | 31 |
| 364 | 20 | Maripá | 5.624 | 3 | 0 | 0 | 0 |
| 365 | 20 | Mercedes | 5.493 | 6 | 0 | 0 | 4 |
| 366 | 20 | Nova Santa Rosa | 8.171 | 2 | 0 | 0 | 3 |
| 367 | 20 | Ouro Verde do Oeste | 5.975 | 29 | 0 | 0 | 2 |
| 368 | 20 | Palotina | 31.564 | 77 | 18 | 1 | 25 |

| | | | | | | | |
|-----|----|------------------------|-------------------|---------------|--------------|------------|--------------|
| 369 | 20 | Pato Bragado | 5.535 | 4 | 3 | 0 | 3 |
| 370 | 20 | Quatro Pontes | 4.000 | 4 | 1 | 0 | 2 |
| 371 | 20 | Santa Helena | 26.206 | 112 | 12 | 2 | 48 |
| 372 | 20 | São José das Palmeiras | 3.682 | 14 | 1 | 0 | 2 |
| 373 | 20 | São Pedro do Iguaçu | 5.976 | 53 | 3 | 0 | 1 |
| 374 | 20 | Terra Roxa | 17.439 | 18 | 2 | 0 | 5 |
| 375 | 20 | Toledo | 138.572 | 975 | 89 | 16 | 132 |
| 376 | 20 | Tupãssi | 8.128 | 53 | 9 | 1 | 5 |
| 377 | 21 | Curiúva | 15.003 | 17 | 3 | 0 | 7 |
| 378 | 21 | Imbaú | 12.936 | 33 | 17 | 2 | 5 |
| 379 | 21 | Ortigueira | 22.327 | 10 | 5 | 0 | 2 |
| 380 | 21 | Reserva | 26.602 | 21 | 12 | 1 | 5 |
| 381 | 21 | Telêmaco Borba | 78.135 | 137 | 58 | 2 | 73 |
| 382 | 21 | Tibagi | 20.436 | 7 | 1 | 0 | 9 |
| 383 | 21 | Ventania | 11.703 | 0 | 0 | 0 | 0 |
| 384 | 22 | Arapuã | 3.128 | 3 | 0 | 0 | 0 |
| 385 | 22 | Ariranha do Ivaí | 2.151 | 0 | 0 | 0 | 0 |
| 386 | 22 | Cândido de Abreu | 15.233 | 7 | 0 | 0 | 3 |
| 387 | 22 | Cruzmaltina | 2.980 | 9 | 6 | 0 | 3 |
| 388 | 22 | Godoy Moreira | 2.996 | 0 | 0 | 0 | 0 |
| 389 | 22 | Ivaiporã | 32.035 | 90 | 9 | 2 | 64 |
| 390 | 22 | Jardim Alegre | 11.465 | 17 | 2 | 0 | 16 |
| 391 | 22 | Lidianópolis | 3.391 | 13 | 0 | 0 | 4 |
| 392 | 22 | Lunardelli | 4.845 | 5 | 1 | 1 | 4 |
| 393 | 22 | Manoel Ribas | 13.494 | 10 | 5 | 1 | 4 |
| 394 | 22 | Mato Rico | 3.340 | 0 | 0 | 0 | 0 |
| 395 | 22 | Nova Tebas | 5.856 | 1 | 0 | 0 | 31 |
| 396 | 22 | Rio Branco do Ivaí | 4.083 | 1 | 0 | 0 | 0 |
| 397 | 22 | Rosário do Ivaí | 4.886 | 0 | 0 | 0 | 0 |
| 398 | 22 | Santa Maria do Oeste | 9.824 | 0 | 0 | 0 | 1 |
| 399 | 22 | São João do Ivaí | 10.386 | 54 | 10 | 1 | 12 |
| | | TOTAL | 11.348.937 | 30.241 | 6.997 | 749 | 9.704 |



RESIDENTES FORA DO PARANÁ

| Fora do PR | Casos | Óbitos | Amostras em análise (investigação) |
|--------------|------------|-----------|------------------------------------|
| TOTAL | 329 | 14 | 111 |